



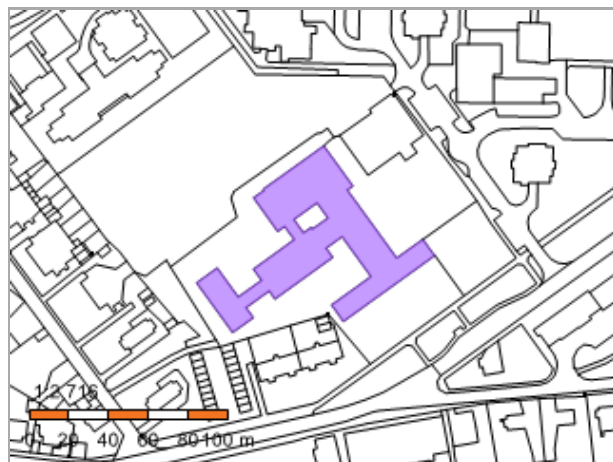
Hlavní projektant:	ing. Pavel Kodýtek		
Odpovědný projektant:	ing. Pavel Kodýtek		
Vypracoval:	ing. Pavel Kodýtek		
Investor:	Město Tachov, Hornická 1695, 347 01 Tachov		
Akce:			
FOTOVOLTAICKÝ SYSTÉM V OBJEKTECH MĚSTA TACHOV			
ZŠ ZÁŘEČNÁ - ODB. M. 0000387054			
240307.12	parc. č. 2473/6, 2473/7 a 2473/8, k.ú. Tachov, Plzeňský kraj	Datum:	03-2025
Příloha:		Stupeň PD:	DPS
DOKLADOVÁ ČÁST		Označení přílohy:	E.1







S P I R A L spol. s r.o.

Informace o pozemku

Parcelní číslo: [2473/6](#) 
Obec: [Tachov \[560715\]](#) 
Katastrální území: [Tachov \[764914\]](#)
Číslo LV: [6762](#)
Výměra [m²]: 3564
Typ parcely: Parcela katastru nemovitostí
Mapový list: [DKM](#)
Určení výměry: Ze souřadnic v S-JTSK
Druh pozemku: zastavěná plocha a nádvoří



Součástí je stavba

Budova s číslem popisným: [Tachov \[406741\]](#) ; č. p. 1540; objekt občanské vybavenosti
Stavba stojí na pozemku: p. č. [2473/6](#)
Stavební objekt: [č. p. 1540](#) 
Ulice: [Zářečná](#) 
Adresní místa: [Zářečná č. p. 1540](#) 

Vlastníci, jiní oprávnění

Vlastnické právo

Podíl

Město Tachov, Hornická 1695, 34701 Tachov

Hospodaření se svěřeným majetkem obce

Podíl

Základní škola Tachov, Zářečná 1540, příspěvková organizace, Zářečná 1540, 34701 Tachov

Způsob ochrany nemovitosti

Nejsou evidovány žádné způsoby ochrany.

Seznam BPEJ

Parcela nemá evidované BPEJ.

Omezení vlastnického práva

Nejsou evidována žádná omezení.

Jiné zápisy

Typ

Změna výměr obnovou operátu

 Řízení, v rámci kterých byl k nemovitosti zapsán cenový údaj



S P I R A L spol. s r.o.

Městský úřad Tachov

Hornická 1695, 347 01 TACHOV

Odbor životního prostředí

Záměr: Z/2025/51262

Spis. značka: R/2025/54788

Naše č.j.: R/2025/54788/2

Vyřizuje: Barešová

Telefon: 374 774 280

E-mail: eva.baresova@tachov-mesto.cz

Datum: 21.3. 2025

SPIRAL spol. s.r.o.

Na kuchyňce 1316

50346 Třebechovice pod Orebem

IČO: 64825663

Sdělení odboru životního prostředí k akci „Fotovoltaický systém v objektech Města Tachov ZŠ Zářečná FVE 49,82 kWp na střeše objektu Zářečná 1540“

Městský úřad Tachov, odbor životního prostředí obdržel dne 18.3.2025 žádost o závazné stanovisko podle § 2 odst. 1 a § 6 zákona č. 148/2023 Sb., o jednotném environmentálním stanovisku (dále jen „zákon JES“) pro stavbu „Fotovoltaický systém v objektech Města Tachov ZŠ Zářečná FVE 49,82 kWp na střeše objektu Zářečná 1540“

Žadatelem je Město Tachov, Hornická 1695, 34701 Tachov, IČO: 00260231 v zastoupení SPIRAL spol. s.r.o., Na kuchyňce 1316, 50346 Třebechovice pod Orebem, IČO: 64825663.

Účelem stavby je umístění FVE panelů na střechu stávajícího objektu základní školy Zářečná 1540, 34701 Tachov na p.č 2473/6 a 2473/8 v k.ú. Tachov. Objekt se skládá z několika sekcí obdélníkových a čtvercových půdorysů propojených spojovacími chodbami. Dotčené objekty jsou jednopodlažní a čtyřpodlažní, nepodsklepené. Objekty jsou zastřešeny plochými střechami. Fotovoltaický systém bude umístěn na střeše objektu na konstrukci se sklonem cca 15° (32 ks – FVE1) s orientací cca jihovýchodním směrem a se sklonem cca 15° (62 ks – FVE2), s orientací cca jihozápadním směrem. Ve fotovoltaickém systému je celkem osazeno max. 94 kusů panelů o výkonu min. 530Wp, jeden hybridní střídač o výkonu cca 50kW s venkovním bateriovým úložištěm o celkové využitelné kapacitě min. 48,33 kWh pro řízení maximálního využití vyrobené energie. FVE panely budou osazeny na asfaltové krytině pomocí roznášecí konstrukce. Kabelové vedení bude pouze po vnějších fasádách a střechách v nehořlavých uzavřených žlebech. Prostup do interiéru bude pouze do objektu kuchyně a jídelny – prostup pro vedení od venkovního střídače a venkovních baterií, pro napojení do stávajícího rozvaděče.

K tomuto záměru nebyl shledán žádný úkon, pro který by se vydávalo Jednotné environmentální stanovisko, pro to se JES nevzdává.

otisk úředního razítka

Ing. Eva
Barešová

Digitálně podepsal

Ing. Eva Barešová

Datum: 2025.03.21

13:28:34 +01'00'

Ing. Eva Barešová
vedoucí odboru životního prostředí

Telefon: 374 774 111
Fax: 374 774 175
www.tachov-mesto.cz

IČ: 00260231
DIČ: CZ00260231
ID DS: 2tubyx

příjmový účet: KB Tachov 2688980287/0100
výdajový účet: KB Tachov 2688970257/0100
e-mail: podatelna@tachov-mesto.cz



S P I R A L spol. s r.o.



Záměr: Z/2025/51262
Řízení: R/2025/55587
Č.j.: R/2025/55587/2

Dne: 31.03.2025

Úřad: **Krajská hygienická stanice
Plzeňského kraje
Skrétova 1188/15
Jižní Předměstí
30100 Plzeň
samai8a**

Adresát:
Ing. Pavel Kodýtek
Revoluční 823
34815 Planá

Vyřizuje: **Alena Rejtharová**
Tel:

FVE 49,82 kWp na střeše objektu ZŠ Zářečná 1540 , 34701 Tachov

Na základě žádosti investora Město Tachov, Zářečná 1540, 347 01, kterého na základě plné moci zastupuje Ing. Pavel Kodýtek, Revoluční 823, Planá IČ: 648 25 663, doručené dne 18.3.2025, posoudila Krajská hygienická stanice Plzeňského kraje se sídlem v Plzni jako dotčený orgán státní správy ve smyslu § 77 zákona č. 258/2000 Sb. o ochraně veřejného zdraví, ve znění pozdějších předpisů, v platném znění, předložený návrh stavby: „FVE, ZŠ Tachov, Zářečná 1540“.

Posuzovaná byla projektová dokumentace vypracovaná SPIRAL spol. s r. o., provozovna Revoluční 823, 348 15 Planá. Předmětem projektu je umístění FVE na ploché střeše objektu a technologie FVE v objektu. Osazením FVE panelů nebude užívání stavby změněno ani upraveno. Navrhovaný záměr je v souladu s charakterem území. Na střechu objektu bude umístěno 32 (střecha tělocvičny) +62 (střecha učebního bloku) ks FVE panelů.



Po posouzení z hlediska požadavků ochrany veřejného zdraví konstatuje Krajská hygienická stanice Plzeňského kraje se sídlem v Plzni, že předloženým návrhem nejsou dotčeny zájmy chráněné orgánem ochrany veřejného zdraví. **Z tohoto důvodu Krajská hygienická stanice Plzeňského kraje se sídlem v Plzni není v řízení o předmětném návrhu dotčeným orgánem státní správy a stanovisko proto nevydává.**

Podepsáno dle data v el.podpisu.

Ing. Petra
Weberová

Digitálně podepsal
Ing. Petra Weberová
Datum: 2025.04.01
08:01:51 +02'00'

.....
Ing. Petra Weberová



HZSPX00BKFIE

**Hasičský záchranný sbor Plzeňského kraje****Územní odbor Tachov**

Plzeňská 2163, 347 01 Tachov

Č. j.: HSPM- 990-3/2025 TC
Počet stran: 3
Počet příloh: 0
Vyřizuje za PO: kpt. Bc. Renata Mužíková
Tel.: 950 321 154
E-mail: renata.muzikova@hzscr.cz

Adresát:
S P I R A L spol. s r.o.
Na kuchyňce 1316
503 46 Třebechovice pod Orebem

Vyřizuje za OOB: por. Ing. Jan Krasinský
Tel.: 950 321 158
E-mail: jan.krasinsky@hzscr.cz

Datum: 31. 3. 2025

**KOORDINOVANÉ ZÁVAZNÉ STANOVISKO
DOTČENÉHO ORGÁNU NA ÚSEKU POŽÁRNÍ OCHRANY A OCHRANY OBYVATELSTVA**

Název stavby:

FVE Město Tachov - ZŠ Zářečná

Místo stavby:

Zářečná 1540, 347 01 Tachov

k. ú.: Tachov, parc. č. 2473/6, 2473/7, 2473/8

Stavebník:

Město Tachov, IČO 00260231

Hornická 1695, 347 01 Tachov

Předložená dokumentace:

dokumentace pro povolení stavby

vypracoval: Ing. Pavel Kodýtek, ČKAIT 0201862

datum: 21.03.2025

Hasičský záchranný sbor Plzeňského kraje (dále jen „HZS PLK“) obdržel dne 21. 3. 2025 žádost o vydání závazného stanoviska k výše uvedené dokumentaci. V souladu s ustanovením § 149 odst. 1 zákona č. 500/2004 Sb., správní řád, ve znění pozdějších předpisů (dále jen „správní řád“) a v souladu s ustanovením § 176 odst. 1 zákona č. 283/2021 Sb., stavební zákon, ve znění pozdějších předpisů (dále jen „stavební zákon“) HZS PLK k předložené dokumentaci vydává následující koordinované závazné stanovisko podle níže uvedených ustanovení zvláštních právních předpisů.

Tel.: 950 321 011
E-mail: plk.podatelna.tc@hzscr.cz

Datová schránka: p36ab6k
<http://www.hzspk.cz>

IČO: 70883378
Číslo účtu: 19-7243881/0710

HZS PLK posouzením výše uvedené předložené dokumentace dospěl k závěru, že podle § 8 vyhlášky č. 460/2021 Sb., o kategorizaci staveb z hlediska požární bezpečnosti a ochrany obyvatelstva (dále jen „vyhláška o kategorizaci staveb“), se jedná o stavbu kategorie II na základě následujících rozhodných kritérií a charakteristik stavby:

- účel budovy/stavby: základní škola,
- zastavěná plocha budovy:3564 m²,
- počet nadzemních podlaží: 3,
- počet osob navržených v budově: 762,
- počet osob vyžadujících při evakuaci při požáru asistenci dalších osob: 0,
- třída využití podle § 5 vyhlášky o kategorizaci staveb: druhá třída využití,
- fotovoltaika.
- výška stavby: 8 m,
- počet podzemních podlaží: 1,
- počet ubytovaných osob v budově: 0,

V souladu s ustanovením § 40 odst. 1 zákona č. 133/1985 Sb., o požární ochraně, ve znění pozdějších předpisů (dále jen „zákon o požární ochraně“) se státní požární dozor podle ustanovení § 31 odst. 1 písm. b) zákona o požární ochraně vykonává pouze u staveb kategorie II a kategorie III.

Dílčí stanovisko na úseku požární ochrany

HZS PLK jako věcně a místně příslušný dotčený orgán na úseku požární ochrany podle ustanovení § 7 odst. 4 písm. a) bodu 1 zákona č. 320/2015 Sb., o Hasičském záchranném sboru České republiky a o změně některých zákonů (zákon o hasičském záchranném sboru), ve znění pozdějších předpisů (dále jen „zákon o hasičském záchranném sboru“) a podle ustanovení § 26 odst. 2 písm. b) a ustanovení § 31 odst. 1 písm. b) zákona o požární ochraně posoudil v rozsahu níže uvedených podkladů výše uvedenou dokumentaci. Na základě výše uvedeného HZS PLK vydává podle ustanovení § 31 odst. 3 zákona o požární ochraně a dále podle ustanovení § 149 odst. 1 správního řádu **souhlasné závazné stanovisko**.

Odůvodnění

HZS PLK vycházel při vydání závazného stanoviska z těchto podkladů:

▪ Požárně bezpečnostní řešení:

název: Fotovoltaický systém v objektech Města Tachov – ZŠ ZÁREČNÁ FVE 49,82
kWp na střeše objektu Zářečná 1540, 347 01 Tachov, odb.m.0000387054
vypracoval: Ing. Pavel Kodýtek, ČKAIT 0201862
datum: 03/2025

Popis stavby: FVE Město Tachov - ZŠ Zářečná

Posouzením předložené dokumentace v rozsahu výše uvedených podkladů podle ustanovení § 46 odst. 1 vyhlášky č. 246/2001 Sb., o stanovení podmínek požární bezpečnosti a výkonu státního požárního dozoru (vyhláška o požární prevenci), ve znění pozdějších předpisů (dále jen „vyhláška o požární prevenci“) dospěl HZS PLK k závěru, že požárně bezpečnostní řešení splňuje obsahové náležitosti podle ustanovení § 41 vyhlášky o požární prevenci. Z obsahu posouzeného požárně bezpečnostního řešení vyplývá, že jsou splněny technické podmínky

požární ochrany kladené na danou stavbu vyhláškou č. 23/2008 Sb., o technických podmínkách požární ochrany staveb, ve znění pozdějších předpisů.

Dílčí stanovisko na úseku ochrany obyvatelstva

HZS PLK jako věcně a místně příslušný dotčený orgán na úseku ochrany obyvatelstva podle ustanovení § 7 odst. 4 písm. a) bodu 2 zákona o hasičském záchranném sboru a podle ustanovení § 10 odst. 6 zákona č. 239/2000 Sb., o integrovaném záchranném systému a o změně některých zákonů, ve znění pozdějších předpisů (dále jen „zákon o integrovaném záchranném systému“) posoudil výše uvedenou dokumentaci. Na základě výše uvedeného HZS PLK podle ustanovení § 149 odst. 1 správního řádu k výše uvedené dokumentaci vydává **souhlasné závazné stanovisko.**

Odůvodnění

HZS PLK vychází při vydání závazného stanoviska z těchto podkladů:

- Průvodní a souhrnná technická zpráva předložené dokumentace.

Na základě posouzení předložené projektové dokumentace v rozsahu výše uvedených podkladů lze konstatovat, že stavbou nejsou ohroženy chráněné zájmy ochrany obyvatelstva z pohledu § 2 písm. e) zákona o integrovaném záchranném systému a posouzená projektová dokumentace je zpracována v souladu s § 22 vyhlášky č. 380/2002 Sb., k přípravě a provádění úkolů ochrany obyvatelstva.

Závěr

HZS PLK na základě výše uvedených dílčích stanovisek vydaných podle zvláštních právních předpisů vydává k předložené dokumentaci stavby

SOUHLASNÉ KOORDINOVANÉ ZÁVAZNÉ STANOVISKO.

plk. Mgr. Luboš Kasl
ředitel územního odboru
úřední osoba



S P I R A L spol. s r.o.

vyjádření o poloze sítě elektronických komunikací

a

A Všeobecné podmínky ochrany sítě elektronických komunikací

toto Vyjádření o poloze sítě elektronických komunikací („Vyjádření“) a Všeobecné podmínky ochrany sítě elektronických komunikací, které jsou přílohou Vyjádření („Všeobecné podmínky ochrany“) vydává s odvoláním na příslušná ustanovení zákona č. 127/2005 Sb., o elektronických komunikacích a o změně některých souvisejících zákonů (zákon o elektronických komunikacích), ve znění pozdějších předpisů („**ZoEK**“), na příslušná ustanovení zákona č. 283/2021 Sb., stavební zákon, ve znění pozdějších předpisů („**Stavební zákon**“) a na příslušná ustanovení zákona č. 89/2012 Sb., občanský zákoník, ve znění pozdějších předpisů („**Občanský zákoník**“) společnost CETIN a.s., IČO: 04084063 („**CETIN**“).

Číslo jednací: 67294/25

Číslo žádosti: 0125 951 321 („Žádost“)

Název akce („Stavba“)	ZŠ ZÁŘEČNÁ FVE 50,35 kWp na střeše objektu Zářečná 1540, 34701 Tachov, odb. m. 0000387054	
Důvod Vyjádření	Provádění stavby, pro jejíž provedení není třeba povolení dle Stavebního zákona	
Žadatel	Pavel Kodýtek	
Stavebník	Město Tachov, Hornická 1695, Tachov, 34701	
Zájmové území	Okres	Tachov
	Obec	Tachov
	Kat. území / č. parcely	Tachov
Platnost Vyjádření	7. 3. 2027 („Den pozbytí platnosti Vyjádření“)	

1. Definice

1.1. Pro účely Vyjádření:

Důvod Vyjádření znamená důvod pro vydání Vyjádření určený Žadatelem v Žádosti;

POS znamená osobu určenou v čl. 2 Všeobecných podmínek ochrany;

SEK znamená komunikační vedení a zařízení sítě elektronických komunikací společnosti CETIN;

Situační výkres znamená výkres s výřezy účelové mapy SEK, který je přílohou Vyjádření;

Stavebník znamená (i) osobu určenou ve Vyjádření, (ii) Žadatele, (iii) a rovněž osobu, o které tak stanoví Stavební zákon;

Zájmové území znamená území určené a označené Žadatelem v Žádosti;

Žadatel znamená osobu určenou ve Vyjádření.

2. Vyjádření

2.1. Na základě všech údajů Žadatelem v Žádosti uvedených, a na základě údajů, které společnost CETIN eviduje o SEK v Zájmovém území ke dni podání Žádosti,

společnost CETIN:

- potvrzuje, že v Zájmovém území **je umístěno SEK, v rozsahu určeném v Situačním výkresu**;
- souhlasí**, aby Stavebník, za splnění podmínek určených v odst. 2.1 písm. c) Vyjádření, v Zájmovém území provedl Stavbu;
- určuje pro ochranu SEK podmínky určené ve Všeobecných podmínkách ochrany;
- určuje, že přeložení SEK, je-li nezbytné, zajistí společnost CETIN, a to na základě písemné smlouvy uzavřené mezi společností CETIN a stavebníkem Stavby;
- upozorňuje, že přeložení SEK nesmí být provedeno, bez toho, aniž by mezi společností CETIN a stavebníkem Stavby byla uzavřena písemná smlouva o přeložení SEK.

3. Ostatní

Číslo jednací: 67294/25

Číslo žádosti: 0125 951 321

- 3.1. Vyjádření je platné pouze pro Zájmové území a pro Důvod Vyjádření.
- 3.2. V Den pozbytí platnosti Vyjádření pozbývá Vyjádření platnosti.
- 3.3. Ke zpracování Vašich osobních údajů dochází vždy v souladu s platnými právními předpisy. Konkrétní zásady a podmínky zpracování osobních údajů společností CETIN jsou dostupné na stránce <https://www.cetin.cz/zasady-ochrany-osobnich-udaju>.
- 3.4. V případě dotazů k Vyjádření kontaktujte prosím asistenční linku **+420 800 630 630**.

Přílohami Vyjádření jsou:

- *Všeobecné podmínky ochrany*
- *Informace k vytyčení SEK*
- *Situační výkres (obsahuje Zájmové území a výřezy účelové mapy SEK)*

Vyjádření vydala společnost CETIN dne: 7. 3. 2025.


CETIN a.s.
Českomoravská 2510/19, Libeň
190 00 Praha 9
DIČ: CZ04084063
102

VŠEOBECNÉ PODMÍNKY OCHRANY SÍTĚ ELEKTRONICKÝCH KOMUNIKACÍ společnosti CETIN**1. PLATNOST A ÚČINNOST VŠEOBECNÝCH PODMÍNEK OCHRANY**

- 1.1. Tyto Všeobecné podmínky ochrany sítě elektronických komunikací (dále jen „**VPO**“) jsou přílohou Vyjádření.
- 1.2. V případě rozporu mezi Vyjádřením a VPO má přednost Vyjádření, pokud není VPO výslovně určeno jinak.
- 1.3. VPO nabývají účinnosti okamžikem odeslání Vyjádření na adresu elektronické pošty nebo adresu pro doručení prostřednictvím poštovní přepravy, určenou Žadatelem v Žádosti.

2. DEFINICE**2.1. Pro účely VPO:**

„**CETIN**“ znamená obchodní korporace CETIN a.s., IČO: 04084063;
„**Den**“ znamená kalendářní den;
„**Kabelovod**“ znamená věc nemovitou sestávající z tělesa kabelovodu a kabelových komor, sloužící k zatahování kabelů a ochranných trubek;
„**Občanský zákoník**“ znamená zákon č. 89/2012 Sb., občanský zákoník, ve znění pozdějších předpisů;
„**POS**“ znamená Tomáš Petrilák, tel.: 602 145 834, e-mail: tomas.petrilak@cetin.cz, a to ke dni vydání Vyjádření;
„**Pracovní den**“ znamená Den, kromě soboty, neděle, a státních svátků a ostatních svátků dle zákona č. 245/2000 Sb., o státních svátcích, o ostatních svátcích, o významných dnech a o dnech pracovního klidu, ve znění pozdějších předpisů;
„**Příslušné požadavky**“ znamená jakýkoli a každý příslušný právní předpis, vč. technických norem, nebo normativní právní akt veřejné správy či samosprávy, nebo jakékoli rozhodnutí, povolení, souhlas nebo licenci, včetně podmínek, které s ním souvisí;
„**Překládka**“ znamená stavbu spočívající ve změně trasy nebo místa umístění SEK;
„**SEK**“ znamená komunikační vedení a zařízení sítě elektronických komunikací společnosti CETIN;
„**Stavba**“ znamená stavbu určenou Vyjádřením, a rovněž stavbu, o které tak stanoví Stavební zákon;
„**Stavebník**“ znamená (i) osobu určenou ve Vyjádření, (ii) Žadatele, (iii) osobu, o které tak stanoví Stavební zákon, (iv) osobu Stavebníkem pověřenou či zmocněnou;
„**Stavební zákon**“ znamená zákon č. 283/2021 Sb., stavební zákon, ve znění pozdějších předpisů;
„**Vyjádření**“ znamená vyjádření o poloze sítě elektronických komunikací vydané společností CETIN dne 7. 3. 2025 pod č.j. 67294/25;
„**Zájmové území**“ znamená území určené a označené Žadatelem v Žádosti;
„**Situační výkres**“ znamená výkres s výřezy účelové mapy SEK, který je přílohou Vyjádření;
„**ZoEK**“ znamená zákon č. 127/2005 Sb., o elektronických komunikacích a o změně některých souvisejících zákonů (zákon o elektronických komunikacích), ve znění pozdějších předpisů;
„**Žadatel**“ znamená osobu určenou ve Vyjádření;
„**Žádost**“ znamená Žádost určenou ve Vyjádření.

3. OBECNÁ PRÁVA A POVINNOSTI STAVEBNÍKA

- 3.1. SEK je obecně prospěšným zařízením, zřízeným a provozovaným ve veřejném zájmu, a je chráněno Příslušnými požadavky.
- 3.2. SEK je chráněna ochranným pásmem, jehož šíře činí šíři určenou ZoEK a/nebo šíři určenou rozhodnutím o ochranném pásmu, vydaným dle Stavebního zákona.
- 3.3. Stavebník je povinen při provádění Stavby a jakýchkoliv jiných dalších prací, při odstraňování havárií, a projektování staveb, řídit se Příslušnými požadavky, správnou praxí v oboru stavebnictví a technologickými postupy, a je povinen učinit veškerá nezbytná opatření vyžadovaná ZoEK, a Příslušnými požadavky k ochraně SEK před poškozením. Povinnost Stavebníka dle odst. 3.3. VPO se vztahuje rovněž na SEK umístěné a provozované mimo Zájmové území.
- 3.4. Stavebník je povinen rozpor mezi údaji v Situačním výkresu a skutečným stavem, bez zbytečného odkladu, nejpozději Den následující po zjištění, oznámit POS.
- 3.5. Stavebník je povinen poškození či krádež SEK bez zbytečného odkladu, nejpozději Den následující po zjištění, telefonicky oznámit dohledovému centru společnosti CETIN na telefonní číslo +420 238 464 190.
- 3.6. Požaduje-li Stavebník, aby se společnost CETIN jako účastník správního řízení, pro jehož účely bylo vydáno Vyjádření, vzdala práva na odvolání proti rozhodnutí vydanému ve správním řízení, má právo kontaktovat POS.

4. PRÁVA A POVINNOSTI STAVEBNÍKA PŘI PROJEKTOVÁNÍ A PŘÍPRAVĚ STAVBY

- 4.1. Při projektování Stavby je Stavebník povinen zajistit, aby projektová dokumentace Stavby a) zohledňovala veškeré požadavky na ochranu SEK vyplývající z Příslušných požadavků, ze ZoEK a ze Stavebního zákona, b) respektovala správnou praxi v oboru stavebnictví a technologické postupy a c) umožňovala, aby i po provedení a umístění Stavby dle projektové dokumentace byla společnost CETIN schopna bez jakýchkoliv omezení a překážek provozovat SEK, provádět jeho údržbu a opravy.
- 4.2. Není-li projektovou dokumentací zajištěno splnění všech požadavků určených v odst. 4.1. VPO, vyvolá Stavebník Překládku.
- 4.3. Činí-li výška projektované Stavby nebo její úpravy či změny nebo dočasný objekt zařízení staveniště Stavby (jeřáb, konstrukce atd.), více než 15 m nad zemským povrchem, je Stavebník povinen písemně kontaktovat POS, a získat od společnosti CETIN konkrétní stanovisko a podmínky ochrany k radiovým trasám SEK, a vyjádření společnosti CETIN o tom, zda Stavba vyvolá Překládku. Ochranné pásmo radiových tras SEK je zakresleno do Situačního výkresu.
- 4.4. Ochranné pásmo radiových tras SEK je zakresleno do Situačního výkresu.
- 4.5. Nachází-li se v Zájmovém území podzemní silové vedení (NN) ve vlastnictví společnosti CETIN, je Stavebník ve vztahu k projektové dokumentaci povinen zajistit požadavky, určené v odst. 4.1. VPO. Není-li projektovou dokumentací zajištěno splnění všech požadavků určených v odst. 4.1. VPO, vyvolá Stavebník Překládku.

Číslo jednací: 67294/25

Číslo žádosti: 0125 951 321

- 4.6. Při projektování Stavby, která je stavbou (a) zařízení silových elektrických sítí (VN, VVN a ZVVN) a/nebo (b) trakčních vedení, je Stavebník povinen provést výpočet či posouzení rušivých vlivů na SEK a zpracovat ochranná opatření, to vše dle Příslušných požadavků a v souladu s nimi. Stavebník je povinen nejpozději třicet (30) Dnů před podáním žádosti o vydání povolení Stavby dle Stavebního zákona předat POS výpočet či posouzení rušivých vlivů na SEK a zpracovaná ochranná opatření.
- 4.7. Je-li Stavba v souběhu s Kabelovodem, nebo Kabelovod kříží, je Stavebník povinen nejpozději ke Dni, ke kterému započne se zpracováním projektové dokumentace ke Stavbě, oznámit POS a projednat s POS (a) každý případ, ve kterém je trajektorie podvrtu a protlaku vedena ve vzdálenosti menší, než 1,5 m od Kabelovodu a (b) jakékoliv výkopové práce, které budou nebo by mohly být vedeny v úrovni či pod úrovní Kabelovodu nebo kabelové komory.
- 4.8. Je-li Stavba umístěna nebo má-li být umístěna v blízkosti Kabelovodu, ve vzdálenosti menší, než 1 m od Kabelovodu, nebo kříží-li Stavba Kabelovod ve vzdálenosti menší než 1 m nad nebo 2m pod Kabelovodem, je Stavebník povinen předložit POS k posouzení zakreslení Stavby v příčných řezech, přičemž do příčného řezu je Stavebník povinen zakreslit rovněž profil kabelové komory.
- 5. PRÁVA A POVINNOSTI STAVEBNÍKA PŘI PROVÁDĚNÍ STAVBY**
- 5.1. Před započítím zemních prací ve vztahu ke Stavbě je Stavebník povinen vytýčit trasu SEK na terénu. Osobu, která bude zemní práce ve vztahu ke Stavbě provádět, je Stavebník povinen s vytýčenou trasou SEK seznámit. Porušil-li Stavebník povinnost určenou v tomto odst. 5.1. VPO odpovídá společnosti CETIN za náklady a škodu, vzniklé porušením povinnosti a je povinen je společností CETIN uhradit.
- 5.2. Nejpozději pět (5) Pracovních dnů před započítím prací na Stavbě je Stavebník povinen započítí prací oznámit společnosti CETIN zasláním na adresu elektronické pošty POS; oznámení musí obsahovat alespoň číslo jednací Vyjádření a kontaktní údaje Stavebníka.
- 5.3. Stavebník je povinen SEK zabezpečit a zajistit proti mechanickému poškození, zejména dočasným umístěním silničních betonových panelů nad kabelovou trasou SEK nebo jiným vhodným způsobem. Do okamžiku zajištění a zabezpečení ochrany SEK způsobem určeným dle předchozí věty, nemá Stavebník právo přejíždět vozidly nebo stavební mechanizací trasu SEK. Při přepravě vysokých nákladů nebo při projíždění stroji, vozidly či mechanizací pod nadzemním SEK je Stavebník povinen prověřit, zda výška nadzemního SEK je dostatečná, a umožňuje spolehlivý a bezpečný způsob přepravy nákladu či průjezdu strojů, vozidel či mechanizace.
- 5.4. Při provádění zemních prací v blízkosti SEK je Stavebník povinen postupovat tak, aby nedošlo ke změně hloubky uložení nebo prostorového uspořádání SEK. V místě, kde SEK vystupuje ze země do budovy, rozváděče, na sloup apod. je Stavebník povinen provádět zemní práce se zvýšenou mírou opatrnosti, výkopové práce v blízkosti sloupu nadzemního SEK je Stavebník povinen provádět v takové vzdálenosti od sloupu nadzemního vedení SEK, která je dostatečná k tomu, aby nedošlo nebo nemohlo dojít k narušení stability sloupu nadzemního SEK. Stavebník je povinen zajistit, že bez souhlasu a vědomí společnosti CETIN nedojde ke: a) změně nivelety terénu, (b) výsadbě trvalých porostů, nebo (c) změně rozsahu a změně konstrukce zpevněných ploch. Je-li SEK odkryta, je Stavebník povinen SEK, po dobu, po kterou trvá odkrytí, zabezpečit proti prověšení, poškození a odcizení.
- 5.5. Zjistil-li Stavebník rozpor mezi údaji v projektové dokumentaci a skutečností, je povinen (i) bezodkladně přerušit práce a (ii) oznámit zjištěný rozpor POS, zasláním na adresu elektronické pošty POS. Do doby, než Stavebník od společnosti CETIN obdrží písemný souhlas s pokračováním v pracích, nemá právo v pracích ve vztahu ke Stavbě pokračovat.
- 5.6. Stavebník nemá právo bez předchozího písemného souhlasu společností CETIN manipulovat s kryty kabelových komor, jakkoliv zakrývat vstupy do kabelových komor, a to ani dočasně, vstupovat do kabelových komor, manipulovat s případně odkrytými prvky SEK či s jakýmkoliv jiným zařízením souvisejícím se SEK. Bez předchozího písemného souhlasu společností CETIN nemá Stavebník právo umístit nad trasou Kabelovodu žádnou síť technické infrastruktury v podélném směru.
- 5.7. Byla-li SEK odkryta, je Stavebník povinen nejméně tři (3) Pracovní dny před zakrytím SEK, písemně oznámit POS zakrytí SEK, a vyzvat POS ke kontrole SEK před zakrytím. Oznámení dle předchozí věty musí obsahovat alespoň předpokládaný Den zakrytí, číslo jednací Vyjádření a kontaktní údaje Stavebníka. Stavebník nemá právo uskutečnit zakrytí do doby, než obdrží od POS písemný souhlas se zakrytím.
- 6. ZÁVĚREČNÁ USTANOVENÍ**
- 6.1. VPO se řídí českým právem, zejména Občanským zákoníkem, ZoEK a Stavebním zákonem.
- 6.2. Stavebník má právo užít informace, data a dokumentaci obsažené ve Vyjádření pouze a výhradně k účelu, pro který mu byly poskytnuty. Stavebník nemá právo, vyjma případů výslovně určených ve VPO, informace, data a dokumentaci obsaženou ve Vyjádření rozmnožovat, rozšiřovat, pronajímat, půjčovat či jinak umožnit jejich užití třetí osobě bez předchozího písemného souhlasu společností CETIN.
- 6.3. Porušil-li Stavebník kteroukoliv povinnost určenou ve Vyjádření a/nebo ve VPO, je povinen nahradit společnosti CETIN v celém rozsahu škodu, vzniklou porušením takové povinnosti.
- 6.4. Písemným stykem či pojmem „písemně“ se pro účely VPO rozumí předání zpráv jedním z těchto způsobů:
- a) v listinné podobě;
 - b) datovou zprávou prostřednictvím informačního systému datových schránek;
 - c) e-mailovou zprávou podepsanou zaručeným elektronickým podpisem dle zákona č. 297/2016 Sb., o službách vytvářejících důvěru pro elektronické transakce, ve znění pozdějších předpisů;
 - d) e-mailovou zprávou zaslou z adresy kontaktní osoby strany na adresu kontaktní osoby druhé strany určenou v Žádosti nebo ve Vyjádření nebo ve VPO.

Číslo jednací: 67294/25

Číslo žádosti: 0125 951 321

Informace k vytyčení SEK

Požadujete-li vytyčit SEK, kontaktujte prosím osoby určené níže:

Náběrové místo pro zadávání požadavků CETIN a.s.

se sídlem: Českomoravská 2510/19, 190 00 Praha 9 - Libeň

IČ: 04084063

DIČ: CZ04084063

kontakt: <https://portal.cetin.cz/web/dokumentace-site/pozadavek-na-vytyceni>

CETIN a.s. - středisko Čechy západ

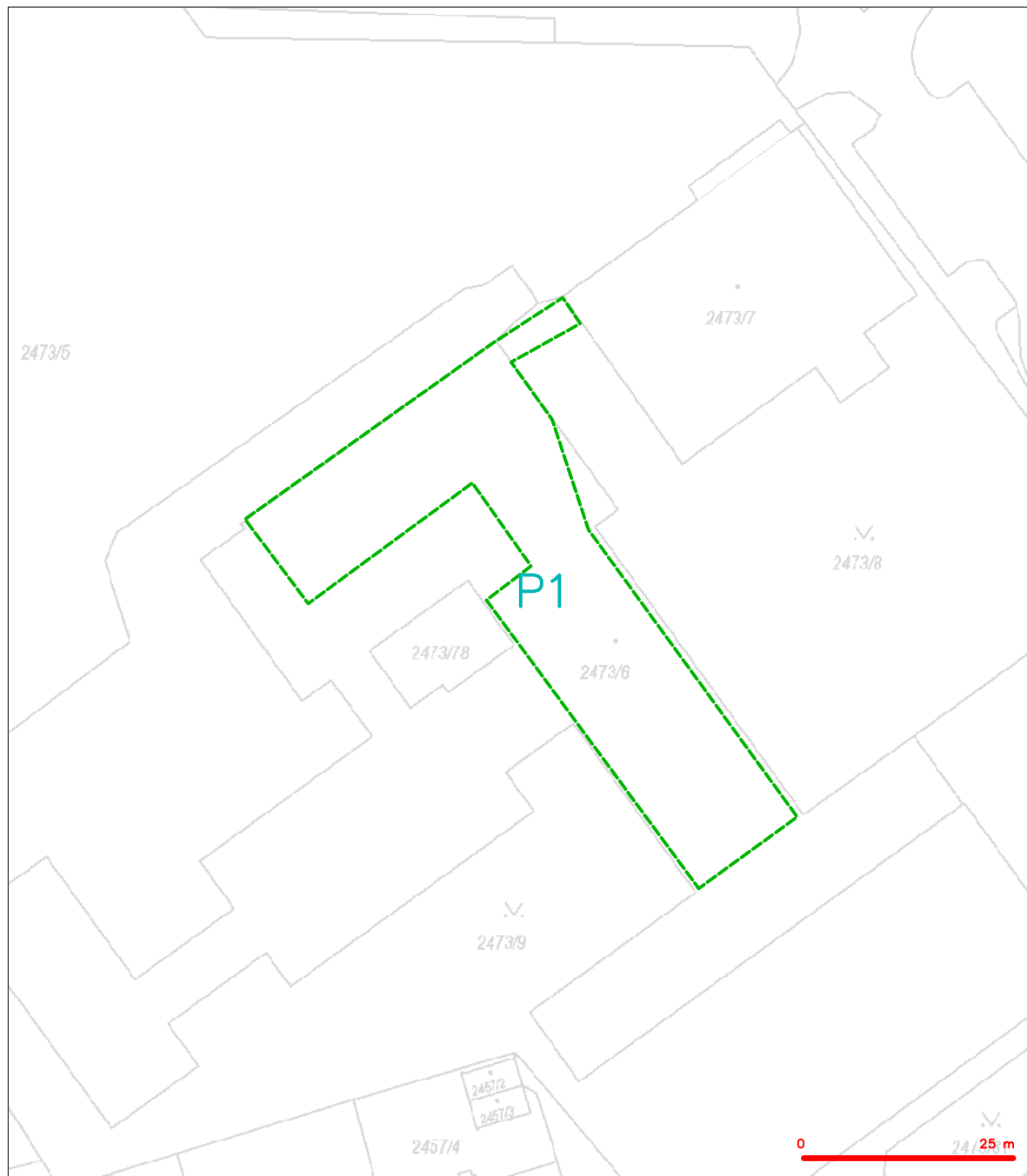
se sídlem: Českomoravská 2510/19, Libeň, 190 00 Praha 9

IČ: 04084063

DIČ: CZ04084063

kontakt: tel: 238461858, obslužná doba 8 - 14 hod, Jaromír Pflanzler, Klatovy -Luby 173, MT: 723 376 566 mezi 7:00 a 8:00

SITUAČNÍ VÝKRES - ZÁJMOVÉ ÚZEMÍ



LEGENDA

--- hranice zájmového území k vyjádření


CETIN a.s.
Českomoravská 2510/19, Libeň
190 00 Praha 9
DIČ: CZ04084063
102



S P I R A L spol. s r.o.

S P I R A L spol. s r.o.
Pavel Kodýtek
Revoluční 823
34815 Planá

NAŠE ZNAČKA
0102292131

VYŘÍZENO DNE
25.02.2025

Sdělení o existenci energetického zařízení, telekomunikačního zařízení nebo zařízení technické infrastruktury v majetku společnosti ČEZ Distribuce, a. s., pro akci:

FOTOVOLTAICKÝ SYSTÉM V OBJEKTECH MĚSTA TACHOV - ZŠ Zářečná - 50 kWp

Vážený zákazníku,

Na základě Vaší žádosti 0102292131 ze dne 25.02.2025 Vám zasíláme sdělení o existenci energetického zařízení, telekomunikačního zařízení nebo zařízení technické infrastruktury v majetku společnosti ČEZ Distribuce, a. s., ve Vámi vymezeném zájmovém území.

Dovolujeme si Vás upozornit, že **sdělení nenahrazuje** vyjádření provozovatele distribuční soustavy k projektové dokumentaci pro řízení pro povolení stavby, k připojení nového odběru, zdroje elektrické energie nebo k navýšení rezervovaného příkonu a výkonu a s výjimkou havárií ani souhlas s činností v ochranném pásmu.

Toto sdělení je platné do 25.08.2025 a je jedním z podkladů pro zpracování projektové dokumentace, pokud je taková dokumentace zpracovávána.

V majetku ČEZ Distribuce, a. s., se na Vámi uvedeném zájmovém území nachází nebo ochranným pásmem zasahuje energetické zařízení typu:

	síť NN	síť VN	síť VVN
Podzemní síť	střet		
Nadzemní síť			

Stanice	
---------	--

V majetku ČEZ Distribuce, a. s., se na Vámi uvedeném zájmovém území nachází nebo ochranným pásmem zasahuje telekomunikační zařízení typu:

	telekomunikační zařízení
Podzemní síť	
Nadzemní síť	

Zařízení technické infrastruktury zahrnuje zejména vodovodní, kanalizační a plynové přípojky pro objekty ČEZ Distribuce a. s., a dále pak další podzemní a nadzemní zařízení sloužící pro provoz distribuční sítě. V majetku ČEZ Distribuce, a. s., se na Vámi uvedeném zájmovém území nachází nebo ochranným pásmem zasahuje zařízení technické infrastruktury:

	zařízení technické infrastruktury
Nadzemní nebo podzemní	

Energetické zařízení (mimo nadzemních sítí NN), telekomunikační zařízení a zařízení technické infrastruktury je chráněno ochranným pásmem podle § 46 zákona č. 458/2000 Sb., o podmínkách podnikání a o výkonu státní správy v energetických odvětvích a o změně některých zákonů (energetický zákon), ve znění pozdějších předpisů. Přibližný průběh tras energetických zařízení, telekomunikačního zařízení (v trase kabelového vedení může být uloženo několik kabelů energetických i komunikačních) a tras zařízení technické infrastruktury zasíláme v příloze tohoto dopisu.

V případě existence **podzemních** energetických zařízení, telekomunikačních zařízení nebo zařízení technické infrastruktury je povinností stavebníka alespoň 14 dní před započatím zemních prací požádat přes Distribuční portál na www.cezdistribuce.cz/dip nebo online formulář na www.cezdistribuce.cz/vytyceni-zarizeni o tzv.

vytyčení trasy podzemního zařízení, telekomunikačního zařízení nebo zařízení technické infrastruktury. O vytyčení lze požádat pouze na základě vydaného sdělení o existenci energetického zařízení, telekomunikačního zařízení nebo zařízení technické infrastruktury, a to (mimo havárií) nejpozději 30 dní před koncem jeho platnosti.

Dojde-li k obnažení podzemního vedení nebo k poškození energetického zařízení, telekomunikačního zařízení nebo zařízení související s telekomunikačním zařízením nebo zařízení technické infrastruktury ve vlastnictví ČEZ Distribuce, a. s., nahláste nám prosím tuto skutečnost bezodkladně jako poruchu na bezplatnou linku 800 850 860.

Pokud uvažovaná **akce nebo činnost zasáhne do ochranného pásma** nadzemních vedení, trafostanic nebo telekomunikačních vedení, popř. bude po vytyčení zjištěno, že zasahuje do ochranného pásma podzemních energetických zařízení nebo telekomunikačního zařízení, je nutné požádat společnost ČEZ Distribuce, a. s., o souhlas s činností v ochranném pásmu. Jestliže uvažovaná akce vyvolá potřebu dílčí změny trasy vedení nebo přemístění některých prvků energetického zařízení nebo telekomunikačního zařízení včetně souvisejícího zařízení, je nutné včas společnost ČEZ Distribuce, a. s., požádat o přeložku zařízení podle § 47 energetického zákona.

Zároveň Vás upozorňujeme, že v zájmovém území se může nacházet také energetické zařízení, telekomunikační zařízení nebo zařízení technické infrastruktury, které není v majetku společnosti ČEZ Distribuce, a. s.

V souvislosti s výše uvedeným si Vás dovoluujeme upozornit, že uvedené sdělení včetně jeho příloh obsahuje skutečnosti tvořící obchodní tajemství společnosti ČEZ Distribuce, a. s. Poskytnuté informace jsou dále také důvěrnými informacemi a obchodně citlivými informacemi společnosti ČEZ Distribuce, a. s. Z výše uvedených důvodů si Vás proto společnost ČEZ Distribuce, a. s., dovoluje upozornit, že s poskytnutými informacemi je potřeba nakládat dle platných právních předpisů, v opačném případě se vystavujete postihu ve smyslu platné právní úpravy. V této souvislosti si Vás dále dovoluujeme upozornit, že požadované informace nesmí být předány, sděleny, využity, zpřístupněny, či jiným způsobem postoupeny na jakoukoli třetí osobu bez předchozího prokazatelného souhlasu společnosti ČEZ Distribuce, a. s. Informace o existenci energetického zařízení, telekomunikačního zařízení a zařízení technické infrastruktury mohou být využity pouze pro účel, pro který byly vyžádány.

S pozdravem

ČEZ Distribuce, a. s.

Děčín, Děčín IV-Podmokly

Teplická 874/8

PSČ 405 02

IČ: 24729035

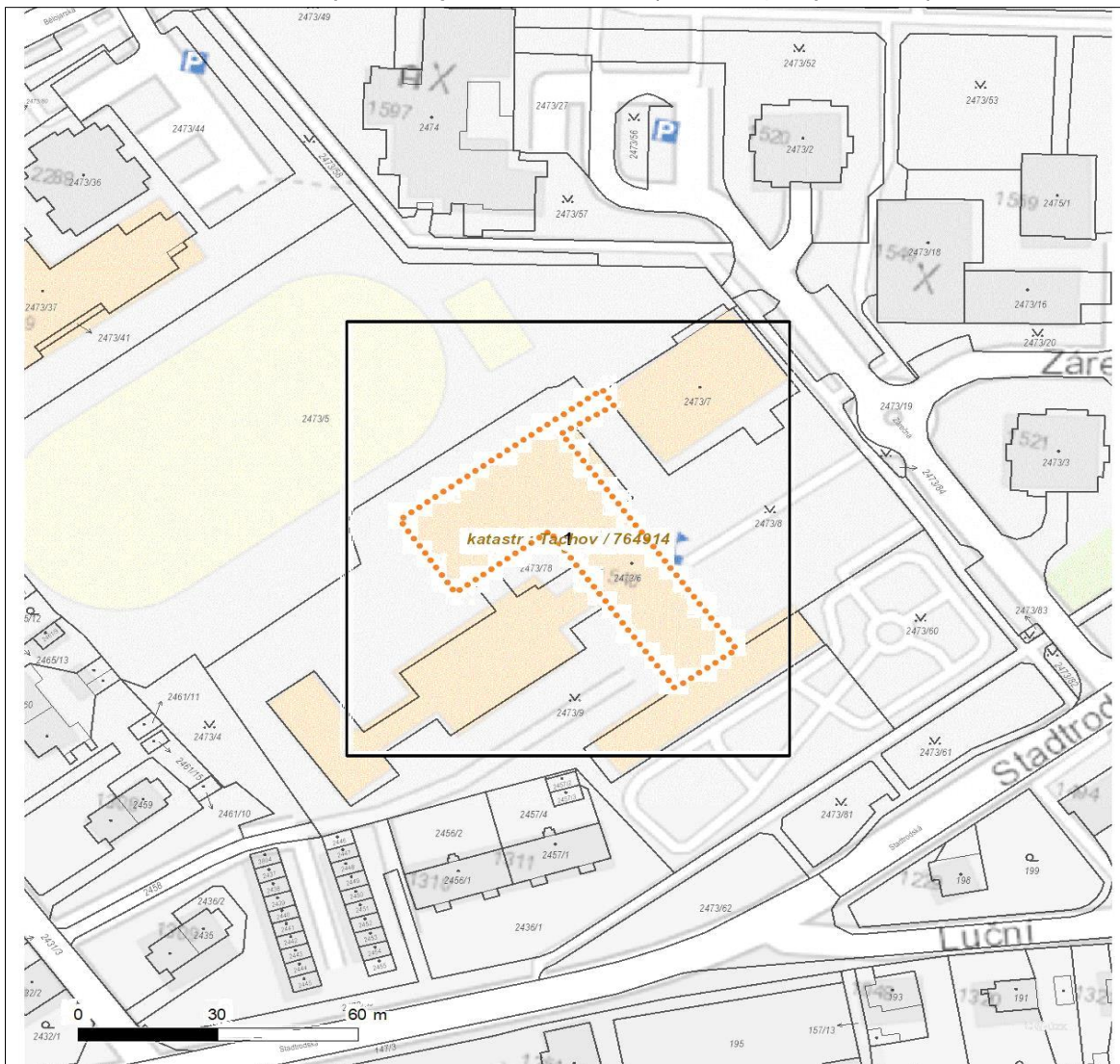
Přílohy

1. Situační výkres zájmového území
2. Podmínky pro provádění činností v ochranných pásmech energetických zařízení



























Platí pouze se sdělením číslo 0102292131.

Zakreslené polohy zařízení v příloze jsou pouze informativní.

Situační výkres zájmového území (klad mapových listů)



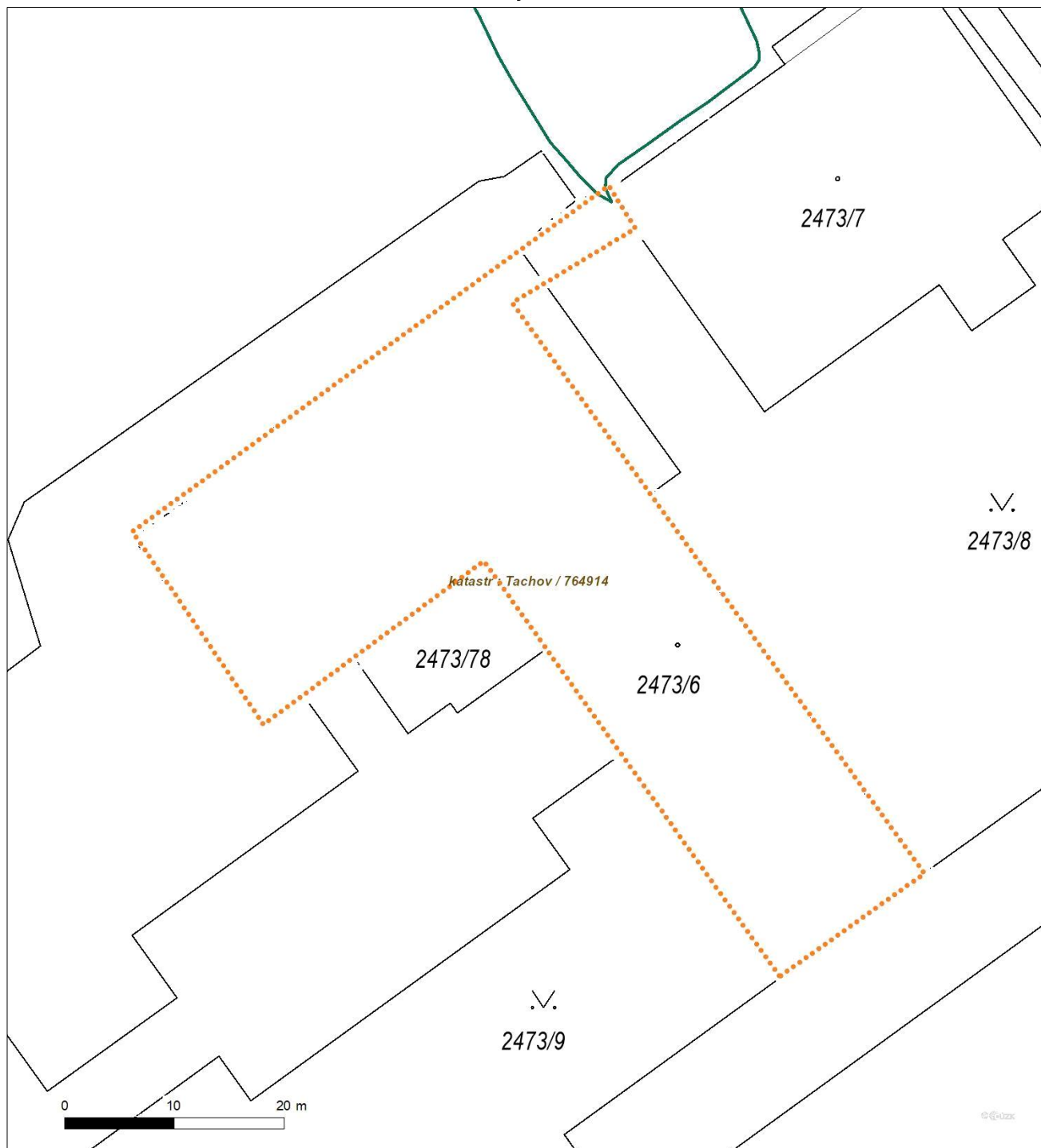
Není-li zobrazena katastrální mapa, zadejte žádost znovu. Katastrální mapa je generována prostřednictvím externí WMS služby, jejíž provoz nezajišťuje společnost ČEZ Distribuce, a. s.

LEGENDA		
	Podzemní vedení NN do 1 kV	 Stanice do 52 kV - stožárová
	Nadzemní vedení NN do 1 kV	 Stanice do 52 kV - zděná
	Podzemní vedení VN do 35 kV	 Transformovna (nad 52 kV)
	Nadzemní vedení VN do 35 kV	 Probíhající investice ČEZ Distribuce
	Podzemní vedení VVN 110 kV	 Stanice ČEZ Distribuce ve výstavbě
	Nadzemní vedení VVN 110 kV	 Zařízení ČEZ Distribuce ve výstavbě
	NN přívod odběratele	 Hranice katastrálního území
	Zařízení technické infrastruktury	
	Cizí energetické vedení	
	Zájmové území	
		 Nadzemní síť pro elektronickou komunikaci
		 Podzemní síť pro elektronickou komunikaci
		 HDPE trubka
		<i>Souběhy sítí pro elektronickou komunikaci s energetickými sítěmi:</i>
		 Souběh s podzemním vedením NN do 1 kV
		 Souběh s nadzemním vedením NN do 1 kV
		 Souběh s podzemním vedením VN do 35 kV
		 Souběh s nadzemním vedením VN do 35 kV
		 Souběh s podzemním vedením VVN 110 kV
		 Souběh s nadzemním vedením VVN 110 kV

Platí pouze se sdělením číslo 0102292131.

Zakreslené polohy zařízení v příloze jsou pouze informativní.

Situační výkres - list 1



Není-li zobrazena katastrální mapa, zadejte žádost znovu. Katastrální mapa je generována prostřednictvím externí WMS služby, jejíž provoz nezajišťuje společnost ČEZ Distribuce, a. s.

Ing. Pavel Kodýtek
Revoluční 823
348 15 PLANÁ



D0000000102359158102

NAŠE ZNAČKA
001160632771

MÍSTO ODESLÁNÍ / DNE
Plzeň / 12. 3. 2025

Vyjádření k projektové dokumentaci ke stavbě ve smyslu energetického zákona a příslušných technických norem

Dobrý den,

reagujeme na váš požadavek ze dne 7. 3. 2025 týkající se vydání vyjádření k projektové dokumentaci pro účely stavebního řízení.

V zájmovém území k zamýšlené stavbě a/nebo s ní související činnosti na pozemku parcelní číslo 2473/6 v katastrálním území Tachov vedené pod názvem „FOTOVOLTAICKÝ SYSTÉM V OBJEKTECH MĚSTA TACHOV ZŠ ZÁŘEČNÁ, odb. m. 0000387054“ se nachází zařízení **podzemního vedení NN 0,4kV** v našem majetku.

S předloženou projektovou dokumentací souhlasíme za těchto podmínek:

- 1) Před zahájením prací bude ve spolupráci s pracovníky ČEZ Distribuce, a. s., tel.: 800 850 860 provedeno vytýčení podzemního kabelového vedení NN 0,4kV v majetku a správě ČEZ Distribuce, a. s. Pracovníci, jichž se to týká, budou prokazatelně seznámeni se skutečnou polohou podzemního kabelového vedení a upozorněni na odchylky od výkresové dokumentace. V místech předpokládané kolize podzemního kabelového vedení s plánovanou stavbou bude pomocí sond zjištěna hloubka uložení předmětného vedení a rozsah případné mechanické ochrany.

Toto vyjádření nenahrazuje vyjádření k projektové dokumentaci FVE, která musí být vyhotovena v souladu s Přílohou č. 4 PPDS a Technickými podmínkami připojení v příloze smlouvy o připojení.

2. Podmínkou pro zahájení činnosti v blízkosti zařízení distribuční soustavy, resp. v ochranném pásmu je platné sdělení o existenci zařízení v majetku společnosti ČEZ Distribuce, a. s., pro výše uvedené zájmové území, které získáte prostřednictvím Geoportálu (geoportal.cezdistribuce.cz), při dodržení podmínek uvedených ve sdělení a v tomto vyjádření.
3. V dostatečném časovém předstihu před zahájením prací je nutné podat žádost o udělení souhlasu s činností a umístěním stavby v blízkosti zařízení distribuční soustavy, resp. v ochranném pásmu. Postup a formulář je k dispozici na www.cezdistribuce.cz. Při realizaci stavby je nutné se řídit podmínkami, které budou stanoveny v případě kladného posouzení podané žádosti.
4. Místa křížení a souběhy ostatních zařízení a staveb se zařízeními energetickými, komunikačními sítěmi pro elektronickou komunikaci nebo zařízeními technické infrastruktury musí být vyprojektovány a provedeny v souladu s platnými normami a předpisy, zejména s ČSN 33 2000-5-52, ČSN EN 50110-1, ČSN EN 50341-1, ČSN 73 6005, ČSN 33 3320 a PNE 33 0000-6, PNE 33 3301, PNE 34 1050.

ČEZ Distribuce, a. s.

Děčín - Děčín IV-Podmokly, Teplická 874/8, PSČ 405 02 | IČO: 24729035, DIČ: CZ24729035 |
zapsaná v obchodním rejstříku vedeném Krajským soudem v Ústí nad Labem, sp. zn. B 2145 |
bezplatná linka: 800 850 860, e-mail: info@cezdistribuce.cz, www.cezdistribuce.cz |
zasílací adresa: ČEZ Distribuce, a. s., Plzeň, Guldenerova 2577/19, PSČ 326 00

Otočte prosím

Platnost tohoto vyjádření je 1 rok od data vydání.



DISTRIBUCE

V případě, že nebudou dodrženy stanovené podmínky, vyhrazujeme si právo kdykoli odvolat své souhlasné vyjádření.

S pozdravem

Radoslav Nový
Vedoucí oddělení Regionální péče
ČEZ Distribuce, a. s.

Váš požadavek související s distribucí elektrické energie můžete vyřídit přes Distribuční portál (www.cezdistribuce.cz/dip) nebo mobilní aplikaci PROUD (ke stažení na www.cezdistribuce.cz/proud).

R4P100 ReqType:Q, ReqExtID:0020245353, ProcessID:CS-20250312T083124-0001, DocExtID:0000000080886966 BOLD:001A4A1A122F1EEFFBE2800A8C788F89
BONM/ZISU/CS/PRN DocType:CZ09IA/(6) SA/Typ:Dopis/DOP-D42 ZakID:0013834972 DocID:001053000059 IA:440/cw00824p2a1-68076766 VerX805D2611 QUICK str:3 list:2
PageName: Dopis_next_NV, PageCounter: 3 overflow: 0 Marketing: Popis0: D42



Ing. Pavel Kodýtek
Revoluční 823
348 15 PLANÁ



000000010239168705

NAŠE ZNAČKA
001160632748

MÍSTO ODESLÁNÍ / DNE
Plzeň / 12. 3. 2025

Vyjádření k žádosti o souhlas s činností a/nebo s umístěním stavby v ochranném pásmu zařízení distribuční soustavy

Dobrý den,

reagujeme na váš požadavek ze dne 7. 3. 2025 týkající se vydání souhlasu s činností a/nebo umístěním stavby v blízkosti zařízení distribuční soustavy, resp. v ochranném pásmu zařízení distribuční soustavy (dále jen „zařízení“) v našem majetku.

Stavba a/nebo s ní související činnost na pozemku parcelní číslo 2473/6 v katastrálním území Tachov vedená pod názvem „FOTOVOLTAICKÝ SYSTÉM V OBJEKTECH MĚSTA TACHOV ZŠ ZÁŘEČNÁ - ODB. M. 0000387054“ se nachází v blízkosti zařízení distribuční soustavy, resp. zasahuje do ochranného pásma zařízení **podzemního vedení NN 0,4kV** v našem majetku.

S činností a/nebo umístěním stavby v blízkosti zařízení distribuční soustavy, resp. v ochranném pásmu předmětného zařízení souhlasíme za těchto podmínek:

- 1) Před zahájením prací bude ve spolupráci s pracovníky ČEZ Distribuce, a. s., tel.: 800 850 860 provedeno vytýčení podzemního kabelového vedení NN 0,4kV v majetku a správě ČEZ Distribuce, a. s. Pracovníci, jichž se to týká, budou prokazatelně seznámeni se skutečnou polohou podzemního kabelového vedení a upozorněni na odchylky od výkresové dokumentace. V místech předpokládané kolize podzemního kabelového vedení s plánovanou stavbou bude pomocí sond zjištěna hloubka uložení předmětného vedení a rozsah případné mechanické ochrany.
- Toto vyjádření nenahrazuje vyjádření k projektové dokumentaci FVE, která musí být vyhotovena v souladu s Přílohou č. 4 PPDS a Technickými podmínkami připojení v příloze smlouvy o připojení.
2. Podmínkou pro zahájení činnosti v blízkosti zařízení distribuční soustavy, resp. v ochranném pásmu je platné sdělení o existenci zařízení v majetku společnosti ČEZ Distribuce, a. s., pro výše uvedené zájmové území, které získáte prostřednictvím Geoportálu (geoportal.cezdistribuce.cz), při dodržení podmínek uvedených ve sdělení a v tomto vyjádření.
3. Místa křížení a souběhy ostatních zařízení a staveb se zařízeními energetickými, komunikačními sítěmi pro elektronickou komunikaci nebo zařízeními technické infrastruktury musí být vyprojektovány a provedeny v souladu s platnými normami a předpisy, zejména s ČSN 33 2000-5-52, ČSN EN 50110-1, ČSN EN 50341-1, ČSN 73 6005, ČSN 33 3320 a PNE 33 0000-6, PNE 33 3301, PNE 34 1050.
4. V případě nadzemního vedení NN (nízké napětí) budou pro stavby a konstrukce dodrženy odstupové vzdálenosti uvedené v PNE 33 3302 a hranu výkopu doporučujeme při realizaci stavby umístit min. 1 m

ČEZ Distribuce, a. s.

Děčín - Děčín IV-Podmokly, Teplická 874/8, PSČ 405 02 | IČO: 24729035, DIČ: CZ24729035 |
zapsaná v obchodním rejstříku vedeném Krajským soudem v Ústí nad Labem, sp. zn. B 2145 |
bezplatná linka: 800 850 860, e-mail: info@cezdistribuce.cz, www.cezdistribuce.cz |
zasílací adresa: ČEZ Distribuce, a. s., Plzeň, Guldenerova 2577/19, PSČ 326 00


Otočte prosím

5. Při realizaci stavby a/nebo provádění související činnosti nesmí dojít v žádném případě k nebezpečnému přiblížení osob, věcí, zařízení nebo mechanismů a strojů k živým částem pod napětím, tj. musí být dodržena minimální vzdálenost 1 m od živých částí zařízení nn, 2 m od vedení VN (vysoké napětí) a 3 m od vedení VVN (velmi vysoké napětí) dle PNE 33 0000-6 s vazbou na ČSN EN 50110-1, pokud není větší vzdálenost stanovena v jiném předpisu (např. ČSN ISO 12480-1). V případě, že nebude možné tuto vzdálenost dodržet, je žadatel povinen požádat o vypnutí předmětného elektrického zařízení, případně o dočasné zaizolování vodičů nn.
6. Pracovníci provádějící práce budou prokazatelně poučeni o nebezpečí, které hrozí při nedodržení bezpečnostních předpisů. S ohledem na provádění prací v blízkosti zařízení distribuční soustavy, resp. v ochranném pásmu upozorňujeme na možnost nebezpečných vlivů od elektrického zařízení. Opatření proti těmto vlivům je na straně žadatele, dodavatele prací nebo jimi pověřených osobách. ČEZ Distribuce, a. s., nepřevzme žádnou zodpovědnost za případné škody, které vzniknou následkem poruchy nebo havárie elektrického zařízení za nepředvídaných okolností nebo nedodržením výše uvedených podmínek.
7. Stavbou nebude narušeno stávající uzemnění nadzemního vedení ani statika podpěrných bodů. Nebude-li možné toto dodržet je nutné situaci řešit formou přeložky zařízení distribuční soustavy ve smyslu § 47 zákona č. 458/2000 Sb., v platném znění.
8. V případě činnosti a/nebo stavby v blízkosti elektrického vedení, resp. v ochranném pásmu bude dotčený prostor ze všech stran možného přístupu/vjezdu po celou dobu realizace viditelně označen výstražnou cedulí.
9. Umístěním stavby nesmí dojít ke ztížení přístupu našich pracovníků a pracovníků námi pověřených firem k zařízení v majetku společnosti ČEZ Distribuce, a. s. Při případné úpravě povrchu nesmí dojít ke změně výškové nivity země oproti současnému stavu.
10. Musí být dodrženy Podmínky pro práce v ochranných pásmech zařízení, které jsou v platném znění k dispozici na www.cezdistribuce.cz, popř. jsou součástí vydaného sdělení o existenci zařízení v majetku společnosti ČEZ Distribuce, a. s.
11. Dojde-li k obnažení podzemního vedení nebo k poškození energetického zařízení, sítě pro elektronickou komunikaci nebo zařízení se sítí pro elektronickou komunikaci související nebo zařízení technické infrastruktury ve vlastnictví ČEZ Distribuce, a. s., nahlase nám prosím tuto skutečnost bezodkladně jako poruchu na bezplatnou linku 800 850 860. Poškození nebo mimořádné události způsobené na zařízení žadatelem, dodavatelem prací nebo jimi pověřenými osobami budou opraveny na náklady viníka. Zahrnutí obnažených, případně poškozených částí podzemního vedení může být provedeno pouze po souhlasu vydaném společností ČEZ Distribuce, a. s.
12. Toto vyjádření se nevztahuje na zařízení v majetku společností ČEZ ICT Services, a. s., a Telco Pro Services, a. s.

Toto vyjádření pozbývá platnosti, nebude-li činnost a/nebo stavba zahájena do 1 roku od udělení souhlasu.

Vyhrazujeme si právo kdykoli souhlas odvolat, zjistíme-li, že podmínky stanovené v tomto vyjádření nejsou dodrženy. Pokud zjištěné nedostatky nebyly odstraněny ani na základě písemné výzvy ve stanoveném termínu, je žadatel povinen uvést ochranné pásmo do původního stavu a zdržet se provozování jakékoli činnosti, kterou zákon výslovně zakazuje.

S pozdravem



Radoslav Nový
Vedoucí oddělení Regionální péče
ČEZ Distribuce, a. s.

Váš požadavek související s distribucí elektrické energie můžete vyřídit přes Distribuční portál (www.cezdistribuce.cz/dip) nebo mobilní aplikaci PROUD (ke stažení na www.cezdistribuce.cz/proud).





ŽADATEL
S P I R A L spol. s r.o.
Revoluční 823
34815 Planá

NAŠE ZNAČKA
0201723566

VYŘIZUJE / LINKA

VYŘÍZENO DNE
09.05.2024

Sdělení o existenci komunikačního vedení společnosti Telco Pro Services, a. s.

Název akce: **FOTOVOLTAICKÝ SYSTÉM V OBJEKTECH MĚSTA TACHOV - ZŠ Zářečná - 50 kWp**

Účel: **Existence sítí**

Vážený zákazníku,

dovolujeme si reagovat na Vaši žádost číslo 0201723566 ze dne 08.05.2024, která se týkala sdělení o existenci komunikačního zařízení na Vámi určeném zájmovém území.

Dle vědomí společnosti Telco Pro Services, a. s. se na Vámi vymezeném zájmovém území:
nenachází komunikační zařízení v majetku společnosti Telco Pro Services, a. s.

Rovněž upozorňujeme, že není vyloučeno, že se ve Vámi vymezeném zájmovém území nachází jiné zařízení, které není v majetku společnosti Telco Pro Services, a. s.

Toto sdělení je platné do 09.05.2025.

Sdělení o existenci či neexistenci sítí představuje skutečnosti tvořící obchodní tajemství společnosti Telco Pro Services, a. s. Poskytnuté informace jsou dále také důvěrnými informacemi společnosti Telco Pro Services, a. s. S poskytnutými informacemi je potřeba nakládat dle platných právních předpisů, v opačném případě se vystavujete postihu ve smyslu platné právní úpravy. Požadované informace nesmí být předány, sděleny, využity, zpřístupněny, či jiným způsobem postoupeny na jakoukoli třetí osobu bez předchozího prokazatelného souhlasu společnosti Telco Pro Services, a. s. Informace o existenci sítí mohou být využity pouze pro účel, pro který byly vyžádány.

S pozdravem

Telco Pro Services, a. s.

Praha, Praha 4

Duhová 1531/3

..

Přílohy

Situační výkres zájmového území

Telco Pro Services, a. s.

Duhová 1531/3, 140 00 Praha 4 | tel.: 910 70 70 70 | IČ: 29148278, DIČ: CZ29148278

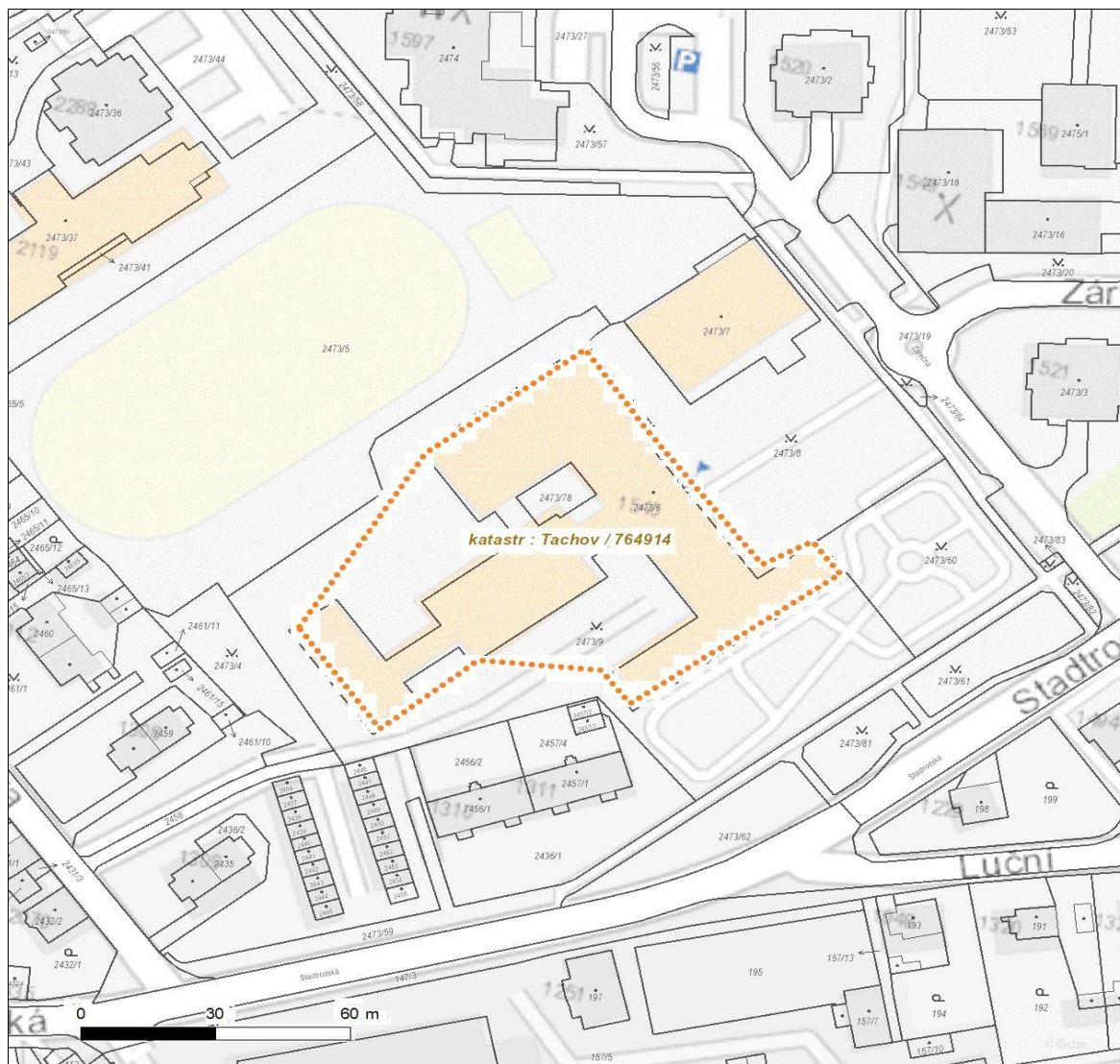
e-mail: servicedesk@cez.cz, www.cez.cz/tps | zapsána v obchodním rejstříku vedeném Městským soudem v Praze, oddíl B, vložka 18830



Platí pouze se sdělením číslo 0201723566.

Zakreslené polohy zařízení v příloze jsou pouze informativní.

Situační výkres zájmového území



LEGENDA

- | | | | |
|-----------|---------------------------|-----------|-----------------------------|
| — — — — — | Nadzemní optické vedení | — — — — — | Radioreléový spoj vzduch |
| ————— | Podzemní optické vedení | | Zájmové území |
| - - - - - | Nadzemní metalické vedení | ————— | Hranice katastrálního území |
| ————— | Podzemní metalické vedení | | |

Stanovisko k projektové dokumentaci společnosti ČEZNET s.r.o.

Evid. číslo vyjádření: CN2405030
Evid. číslo stanoviska: CN2504001
Důvod vydání stanoviska: Územní souhlas
Vyjádření ke dni: 1.4.2025

Název akce	ZŠ ZÁREČNÁ – FVE 49,82 kWp na střeše objektu Zářečná 1540, 34701 Tachov, odb. m. 0000387054
Žadatel	Ing. Pavel Kodýtek cody-tec náměstí Svobody 58 Tel. 777 041 419, 777041419@seznam.cz
Stavebník	Ing. Pavel Kodýtek cody-tec náměstí Svobody 58 Tel. 777 041 419, 777041419@seznam.cz
Zájmové území	Zářečná, Tachov zakreslení zájmového území do katastrální mapy

Vážený zákazníku,
dovolujeme si reagovat na Vaši žádost, která se týkala vydání stanoviska k projektové dokumentaci.

Dle vědomí společnosti ČEZNET s.r.o. se na Vámi vymezeném zájmovém území:

nachází komunikační zařízení v majetku společnosti ČEZNET s.r.o.

Při realizaci stavby dojde ke styku s naším podzemním komunikačním vedením. V případě výkopových prací v ochranném pásmu komunikačních vedení ČEZNET s.r.o. musí být dodrženy podmínky pro provádění zemních prací v jejich blízkosti uvedené v příloze.

V případě dodržení podmínek provádění zemních prací v blízkosti komunikačního vedení, společnost ČEZNET s.r.o.:

souhlasí s předloženou PD a s prací v ochranném pásmu.**Toto sdělení má platnost 1 rok**

V souvislosti s výše uvedeným si Vás dovoluujeme upozornit, že sdělení o existenci či neexistenci sítí představuje skutečnosti tvořící obchodní tajemství společnosti ČEZNET s.r.o. Poskytnuté informace jsou dále také důvěrnými informacemi společnosti ČEZNET s.r.o. Z výše uvedených důvodů si Vás proto společnost ČEZNET s.r.o. dovoluje upozornit, že s poskytnutými informacemi je potřeba nakládat dle platných právních předpisů, v opačném případě se vystavujete postihu ve smyslu platné právní úpravy. V této souvislosti si Vás dovoluujeme rovněž upozornit, že požadované informace nesmí být předány, sděleny, využity, zpřístupněny, či jiným způsobem postoupeny na jakoukoli třetí osobu bez předchozího prokazatelného souhlasu společnosti ČEZNET s.r.o. Informace o existenci sítí mohou být využity pouze pro účel, pro který byly vyžádány.

S pozdravem

ČEZNET s.r.o.

Duhová 1531/3
140 00 Praha 4
IČ: 26378191

ČEZNET s.r.o.

sídlo: Duhová 1531/3, Michle, 140 00 Praha 4, IČ: 26378191, DIČ: CZ26378191
společnost zapsána v obchodním rejstříku vedeném Krajským soudem v Plzni, oddíl C, vložka 17495
e-mail: info@ceznet.cz, www.ceznet.cz

Podmínky pro provádění zemních prací v blízkosti komunikačního vedení společnosti ČEZNET s.r.o.

Stavebník zajistí ochranu zařízení společnosti ČEZNET s.r.o. v rozsahu daném zákonem č. 127/2005 Sb., příslušnými ČSN a těmito podmínkami tak, aby během stavební činnosti ani jejím následkem nedošlo k jeho poškození. V této souvislosti odpovídá za škody jak na zařízení společnosti ČEZNET s.r.o., tak za škody vzniklé na zdraví a majetku třetím osobám. Ochranu bezporuchového provozu zařízení společnosti ČEZNET s.r.o. během stavby i po jejím dokončení zajistí sám nebo u svých dodavatelů zejména tím, že:

U podzemního komunikačního vedení:

- a) Před zahájením zemních prací je povinností stavebníka objednat vytyčení přesné polohy podzemního komunikačního vedení nebo zařízení na staveništi u ČEZNET s.r.o. 15 dnů předem na e-mail: rudolf.chrastina@ceznet.cz nebo tel. č. 725 729 469.
- b) Po vytyčení podzemního telekomunikačního vedení bude pracovníkem provádějícím vytyčení vydán „Protokol o vytyčení“, jehož součástí je „Souhlas s činností v ochranném pásmu podzemního komunikačního vedení“. Osoba, která protokol přebírá, prokazatelně seznámí pracovníky provádějící činnost v ochranném pásmu podzemního komunikačního vedení s jeho vyznačenou polohou. Ochranné pásmo podzemního komunikačního vedení je 0,5 m po stranách krajního vedení.
- c) Při zemních pracích nutno upozornit na zvýšenou opatrnost v místech střetu s podzemním komunikačním vedením, nebude použito mechanismů (hlubičů, bagrů apod.) v prostoru ochranného pásma 0,5 m po stranách krajního vedení.
- d) Řádně zabezpečit odkryté podzemní komunikační vedení při práci i proti poškození nepovolanou osobou.
- e) Podkopané kabely budou podloženy ve vzdálenosti 1,5 m a zemina pod podložením musí být řádně upěchována. Pro zavěšení kabelu nebude použito sousedních kabelů nebo potrubí. Kabelové spojky budou uloženy vodorovně na můstku. Při práci s vysazováním a podkládáním kabelů zajistí přítomnost odpovědného pracovníka přes společnost ČEZNET s.r.o.
- f) Každé poškození podzemního komunikačního vedení okamžitě ohlásit ČEZNET s.r.o. na email: rudolf.chrastina@ceznet.cz nebo tel. č. 725 729 469.
- g) Před zakrytím obnaženého kabelu vyzve ČEZNET s.r.o. ke kontrole, zda vedení nebylo při provádění prací viditelně poškozeno, a zda je v původní poloze. O souhlasu ČEZNET s.r.o., bude proveden zápis do stavebního deníku firmy provádějící stavbu.
- h) Na vytyčenou trasu podzemního komunikačního vedení nebude uskládován stavební materiál, zemina a nebude prováděna žádná činnost, která by znesnadňovala přístup ke kabelovému vedení nebo ohrožovala plynulost a bezpečnost jeho provozu. Přejezdy podzemního komunikačního vedení těžkými vozidly a mechanismy musí být upraveny podle pokynů pracovníka, kterého zajistí ČEZNET s.r.o.
- i) Při poškození podzemního komunikačního vedení ČEZNET s.r.o. (i při dodatečném zjištění) bude požadována náhrada, včetně souvisejících škod v plné výši.
- j) Předat ke schválení realizační dokumentaci stavby v místě přiblížení s podzemním komunikačním vedením před započatím stavebních prací.
- k) Stavebník prokazatelně nahlásí ukončení stavby ČEZNET s.r.o.

U nadzemního komunikačního vedení:

- a) Stavba bude situována tak, aby každá její část včetně dočasných zařízení byla vzdálena nejméně 1,5 m od osy nadzemního komunikačního vedení.
- b) Do vzdálenosti 1,5 m od osy nadzemního komunikačního vedení nebudou používány mechanismy ohrožující provoz vedení, skladován materiál, zemina, prováděny postřiky nebo jiná činnost, která by mohla ohrozit provoz vedení nebo jiného zařízení ČEZNET s.r.o.
- c) Každé poškození nadzemního komunikačního vedení okamžitě ohlásit ČEZNET s.r.o. na e-mail: rudolf.chrastina@ceznet.cz nebo tel. č. 725 729 469.
- d) Při poškození nadzemního komunikačního vedení ČEZNET s.r.o. (i při dodatečném zjištění) bude požadována náhrada, včetně souvisejících škod v plné výši.
- e) Stavebník prokazatelně nahlásí ukončení stavby ČEZNET s.r.o.
- f) Ochranné pásmo nadzemního komunikačního vedení je vedení je 0,5 m po stranách krajního vedení.

ČEZNET s.r.o.

sídlo: Duhová 1531/3, Michle, 140 00 Praha 4, IČ: 26378191, DIČ: CZ26378191
společnost zapsána v obchodním rejstříku vedeném Krajským soudem v Plzni, oddíl C, vložka 17495
e-mail: info@ceznet.cz, www.ceznet.cz

Pavel Kodýtek
Náměstí Svobody 58
34815 Planá

Váš dopis značky / ze dne	Naše značka	Vyřizuje	Místo odeslání / dne
0000157414 / 04.03.2025	UPTS/OS/389454/2025	Šárka Stašková	Praha / 05.03.2025

Věc: Vyjádření k existenci podzemních a nadzemních sítí spol. České Radiokomunikace, a.s.

Účel: Stavební řízení

Akce: FOTOVOLTAICKÝ SYSTÉM V OBJEKTECH MĚSTA TACHOV - ZŠ Zářečná - 50 kWp

1. V současné době prochází v blízkosti Vámi řešeného objektu paprsek radioreléového spoje elektronické komunikační sítě ve správě Českých Radiokomunikací, a.s. (viz. přehledná situace). Obecně platí, že koridory radioreléových spojů nesmí být částečně ani krátkodobě narušeny konstrukcí stavebních objektů, konstrukcí použité stavební techniky nebo tělesy přenášených stavebních břemen!

Podmínky pro případ kolize s vedením SEK Českých Radiokomunikací, a.s.:

- a) Stavebník je povinen ihned kontaktovat pracovníky odd. Ochrany sítí Českých Radiokomunikací, a.s., pokud ve fázi zpracování projektové dokumentace stavby nebo v pozdějších fázích stavebního řízení zjistí, že stavebními objekty nebo použitou stavební technikou **hrozí** i jen krátkodobé či částečné narušení tras podzemních nebo nadzemních vedení veřejné komunikační sítě ve správě Českých Radiokomunikací, a.s.
- b) V případě nutnosti přeložení vedení Českých Radiokomunikací, a.s. hradí nezbytně nutné náklady za vyvolanou úpravu sítě stavebník, jehož stavba nebo stavební technika danou přeložku vyvolala.
- c) Stavebník je povinen nejpozději 3 měsíce před zahájením výstavby kolizního objektu nebo umístěním kolizní stavební techniky uzavřít se společností České Radiokomunikace, a.s. "Dohodu o přeložení kolizního vedení Českých Radiokomunikací, a.s."

2. Vámi řešenou lokalitou neprochází podzemní vedení sítí elektronických komunikací Českých Radiokomunikací, a.s.

Za předpokladu splnění výše uvedených požadavků s umístěním / realizací stavby souhlasíme.

Pozn.:

Rušení elektronických komunikačních zařízení a sítí je považováno za porušení právní odpovědnosti dle §100-101 zákona č. 127/2005Sb, o elektronických komunikacích a o změně souvisejících právních předpisů v platném znění.

S pozdravem

Za správnost:

České Radiokomunikace a.s.
Skokanská 2117/1
169 00 Praha 6
(53)
Šárka Stašková

Šárka Stašková
Specialista ochrany sítě

Příloha: 1x situace CRA

Platnost tohoto vyjádření je jeden rok od data vystavení, tj. do 05.03.2026

PIN: 5116

Žádost č. j. UPTS/OS/389454/2025

Zájmové území

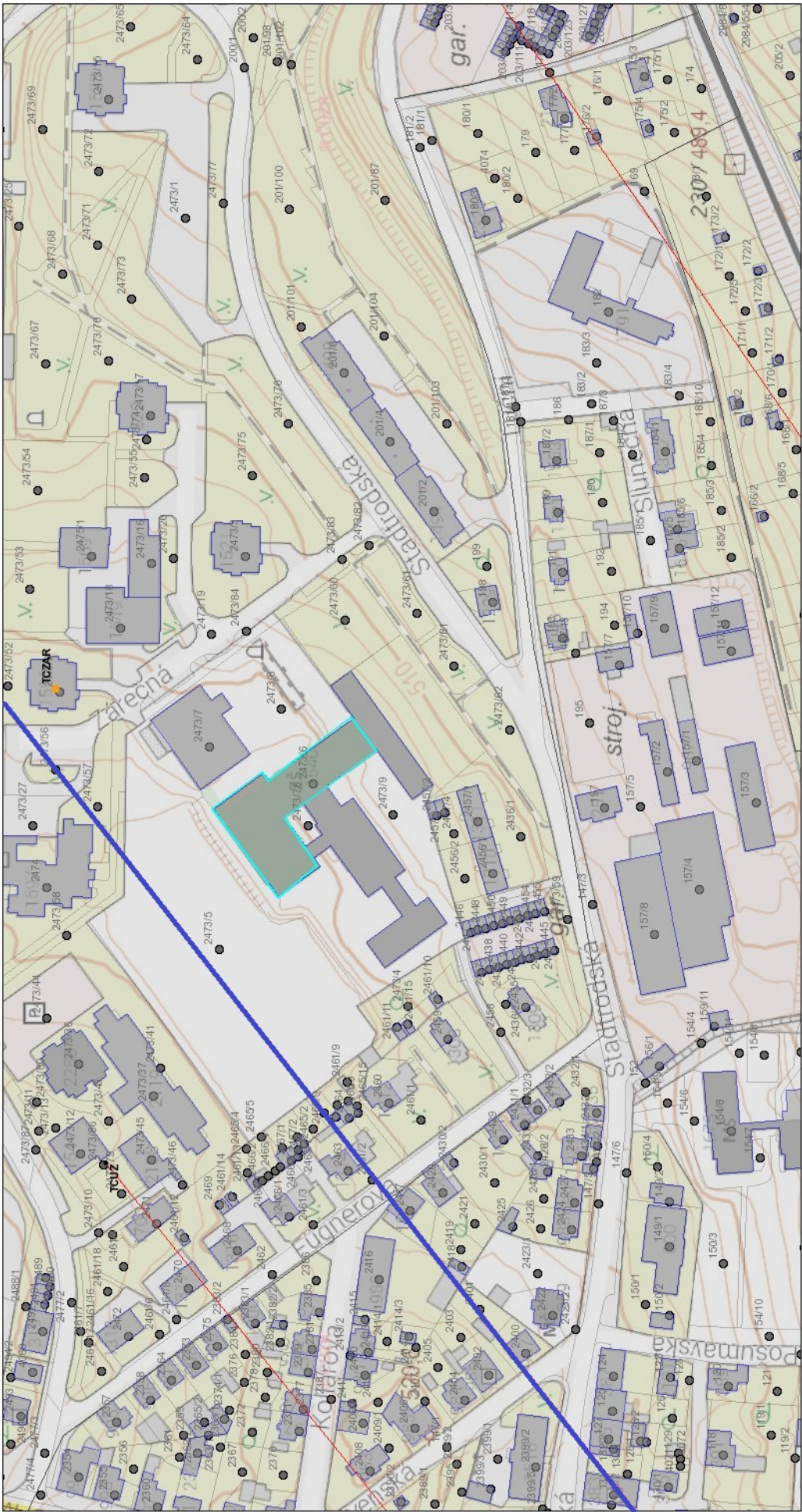


Seznam parcel:

katastrální území: 764914 parcely: 2473/6,2473/78,2473/8,2473/9


Poznámka: Upozorňujeme Vás, že toto stanovisko **NELZE** uplatnit pro umístění a provoz větrných elektráren.

389454_situace_CRA



5. 3. 2025 19:36:11

Papírsky dotčené zájmovým území stavby:					Souřadnice WGS-84				
Paprsek č.	Bod A	Bod B	Spodní hrana OP papírsku (Bpv)	Spodní hrana OP papírsku (m nad terénem)	Poloměr OP [m]	Bod A		Bod B	
1	ROZS	TAOK	cca 570-572 m.n.m.	cca 52 m.n.t.	r = 5	Zeměpisná šířka	Zeměpisná délka	Zeměpisná šířka	Zeměpisná délka
						49,764031	12,587544	49,805028	12,646111
Pozn:									
1. Žadatel o vyláčení se převzetím stanoviska zavazuje, že námí poskytnuté informace a data o průběhu našich sítí nebude neoprávněně rozšiřovat či předávat třetím osobám bez souhlasu spol. České Radiokomunikace, a.s.									
2. Odklady zaměření GPS souřadnic koncových bodů: +/- 9m									





S P I R A L spol. s r.o.



naše značka
5003265006
vyřizuje
Jaroslav Kápička
e-mail
technici@gasnet.cz
datum
25.02.2025

S P I R A L spol. s r.o.
Revoluční 823
34815 Planá

Věc:

FOTOVOLTAICKÝ SYSTÉM V OBJEKTECH MĚSTA TACHOV - ZŠ Zářečná - 50 kWp

K.ú. - p.č.: Tachov

Stavebník: S P I R A L spol. s r.o., Revoluční 823, 34815 Planá

Účel stanoviska: Informace o poloze a průběhu plynárenského zařízení

GasNet, s.r.o., jako provozovatel distribuční soustavy (PDS) a technické infrastruktury, zastoupený GasNet Služby, s.r.o., vydává toto stanovisko:

V zájmovém území vyznačeném v příloze tohoto stanoviska, nejsou umístěna žádná provozovaná plynárenská zařízení a plynovodní přípojky ve vlastnictví nebo správě GasNet, s.r.o.. Mohou se zde nacházet plynárenská zařízení jiných vlastníků či správců, případně i dlouhodobě nefunkční/neprovozovaná plynárenská zařízení bez dostupných informací o jejich poloze a vlastnictví.

V rozsahu území vyznačeného v příloze souhlasíme s :

- povolením stavby dle zákona 183/2006 Sb. ve znění pozdějších předpisů např. s vydáním územního rozhodnutí, zjednodušeným územním řízením, vydáním územního souhlasu, uzavřením veřejnoprávní smlouvy, ohlášením, stavebním povolením, veřejnoprávní smlouvou o provedení stavby nebo oznámením stavebního záměru s certifikátem autorizovaného inspektora.
- s povolením stavby nebo zařízení dle zákona 283/2021 Sb. ve znění pozdějších předpisů.

V případě uzavření veřejnoprávní smlouvy dle zákona 183/2006 Sb. ve znění pozdějších předpisů nebude GasNet, s.r.o. ani GasNet Služby, s.r.o., jako zmocněnec GasNet, s.r.o., účastníkem územního ani stavebního řízení a nebudou uvedeni ve třetích osobách veřejnoprávní smlouvy.

Platí pouze pro území vyznačené v příloze tohoto stanoviska a to 24 měsíců ode dne jeho vydání.

Stanovisko bylo vygenerováno na základě vaší žádosti automaticky.

V případě dotčení pozemku v majetku společnosti GasNet, s.r.o. je třeba dále projednat smluvní vztah k tomuto pozemku. Kontakt na projednání naleznete na adrese www.gasnet.cz/cs/kontaktni-system/, činnost "Smluvní vztahy - pozemky a budovy plynárenských zařízení", případně na Zákaznické lince GasNet 555 90 10 10.

GasNet Služby, s.r.o.

Plynárenská 499/1 · Zábřovice · 602 00 Brno · T 555 90 10 10 · www.gasnet.cz

IČ: 27935311 · DIČ: CZ27935311

Zápis do obchodního rejstříku: Krajský soud v Brně, sp. zn. C 57165, dne 26. 7. 2007

Certificate of incorporation: Regional Court in Brno, ref. number C 57165, on 26th July 2007

Zákaznická linka GasNet 555 90 10 10, info@gasnet.cz, www.gasnet.cz

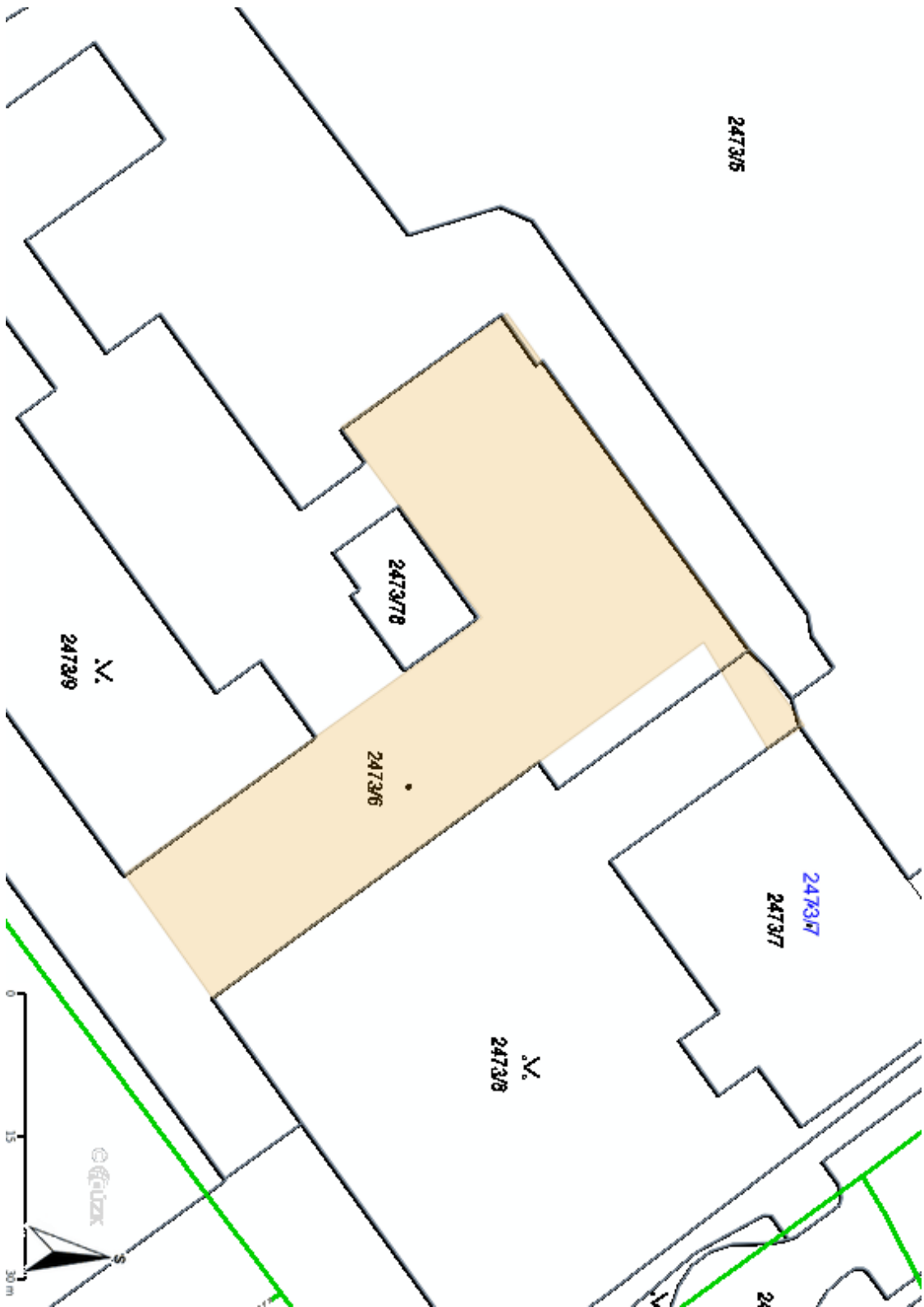


Za správnost a úplnost dokumentace předložené s žádostí včetně jejího souladu s platnými předpisy plně zodpovídá její zpracovatel. Stanovisko nenahrazuje případná další stanoviska k jiným částem stavby.

V případě další korespondence nebo jednání (např. změna stavby) uvádějte naši značku - 5003265006 a datum tohoto stanoviska. Kontakty jsou k dispozici na <https://www.gasnet.cz/cs/kontaktni-system/>.

GasNet, s.r.o.
zastoupená společností GasNet Služby, s.r.o., IČ 27935311
Jaroslav Kápička
Vedoucí zpracování externích požadavků
Odbor zpracování externích požadavků

Přílohy: Orientační zakres plynárenského zařízení



Legenda:

	linie
	NTL
	STL
	VTL
	VTTL
	nefunkční
	plánovaná stavba před realizací
	ve výstavbě, neuvedeno do provozu
	regulační stanice
	ochranné zařízení
	kabel
	elektrořípka
	kabel protikorozi ochrany
	anodové uzemnění
	stanice katodové ochrany
	pásmo vlivu anodového uzemnění SKAO
	neplynovodní zařízení/ technologie (linie/ bod/plocha)



S P I R A L spol. s r.o.



S P I R A L spol. s r.o.
Kodýtek Pavel
Revoluční 823
34815 Planá

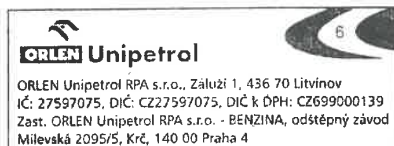
V Praze dne 09.05.2024

Žádost o stanovisko

Na základě Vaší žádosti o stanovisko, název akce: **FOTOVOLTAICKÝ SYSTÉM V OBJEKTECH MĚSTA TACHOV - ZŠ Zářečná - 50 kWp**, Katastrální území – **Tachov**. Vám sdělujeme, že se v zájmové lokalitě nenachází žádné zařízení a inženýrské sítě v majetku společnosti ORLEN Unipetrol RPA s.r.o. – BENZINA, odštěpný závod.

Tel.: 420 737 205 811


Email: Karolina.Khelova@orlenunipetrol.cz



S pozdravem

Ing. Václav Novák

Ředitel pro Facility management



S P I R A L spol. s r.o.

Od: Miroslav Vršecký th@smut.cz
Předmět: Re: Žádost o vyjádření č. 2024427764 - Kodýtek Pavel - S P I R A L spol. s r.o. - (25216899 č. 2024427764)
Datum: 9. května 2024 v 7:16
Komu: ing. Pavel Kodýtek cody-tec 777041419@seznam.cz

MV

Dobrý den,

v uvažované lokalitě se nenacházejí rozvody tepelné energie. S pozdravem Vršecký.

Dne 08.05.2024 v 9:46 info@utilityreport.eu napsal(a):

Dobrý den,

žádám Vás o vyjádření k technické infrastruktuře.

Důvod žádosti: Existence sítí

Název akce: FOTOVOLTAICKÝ SYSTÉM V OBJEKTECH MĚSTA TACHOV - ZŠ Zářečná - 50 kWp

Žádost a případné přílohy jsou ke stažení zde:

<https://utilityreport.eu/collect/GetZipForSubjectTI?id=9kAnRoRSCveY1yLY4tKDug%3D%3D>

S pozdravem

S P I R A L spol. s r.o.
Pavel Kodýtek
Revoluční 823
34815 Planá
e-mail: 777041419@seznam.cz

(Žádost byla zaslána prostřednictvím služby MawisUtility. Pokud chcete reagovat, nepoužívejte tlačít Odpovědět. Kontakt na žadatele naleznete výše v e-mailu.)

Zákaznické centrum služby MawisUtility
e-mail: info@mawis.eu
telefon: +420 251 618 458

Vzniká Digitální technická mapa České republiky (DTM ČR).

Přináší správcům TI nové povinnosti. Podívejte se na [webové stránky DTMČR](#), které podrobně vysvětlují problematiku z pohledu vlastníků a správců technické infrastruktury. Pořádáme **bezplatné online semináře**. Přihlásit se můžete [zde](#).



S P I R A L spol. s r.o.



PRO SPOLEČNÉ ZÁŽITKY

Vyřizuje: Dundáček Petr

E-mail: petr.dundacek@t-mobile.cz

Číslo jednací: E27239/24

S P I R A L spol. s r.o.
Pavel Kodýtek
Revoluční č.p.823
34815 Planá

V Praze dne: 8.5.2024

Vyjádření a stanovení podmínek pro udělení souhlasu s umístěním stavby v ochranném pásmu sítě technické infrastruktury (TI) společnosti T-Mobile Czech Republic a.s.

Vydané podle § 101 ZÁKONA Č. 127/2005 Sb., o elektronických komunikacích a o změně některých souvisejících zákonů (zákon o elektronických komunikacích – dále jen ZEK), ve znění pozdějších předpisů a §161 zákona č. 183/2006 Sb., o územním plánování a stavebním řádu (stavební zákon) či dle dalších příslušných právních předpisů

Věc: FOTOVOLTAICKÝ SYSTÉM V OBJEKTECH MĚSTA TACHOV - ZŠ Zářečná - 50 kWp

Stupeň: Prověření existence sítě Existence sítí

V dané lokalitě se nachází technická infrastruktura (TI) společnosti **T-Mobile Czech Republic a.s. (TMCZ)**, která je nezbytná pro provoz elektronického zařízení veřejné telekomunikační sítě.

Dle předložené dokumentace dojde ke kolizi s TI typu:

Druh TI	TI v kolizi	Příloha
Optické trasy	Ano	V případě kolize postupujte podle instrukcí v příloze č.3
Mikrovlnné (MW) spoje	Ano	V případě kolize postupujte podle instrukcí v příloze č.4
Elektropřipojky (vedení NN)	Ne	V případě kolize postupujte podle instrukcí v příloze č.5
Základnové stanice	Ne	V případě kolize postupujte podle instrukcí v příloze č.6
Body sítě	Ne	V případě kolize postupujte podle instrukcí v příloze č.6

Při splnění podmínek uvedených v přílohách podle druhu kolize s TI souhlasí společnost T-Mobile Czech Republic a.s. s výstavbou v zájmovém území.

Nedodržení těchto podmínek je hrubým porušením právních povinností podle zákona 127/2005 Sb., o elektronických komunikacích.

V případě, že stavebník poškodí TI v majetku nebo správě TMCZ, vzniká TMCZ právo na náhradu škody.

Toto stanovisko má platnost 1 rok a nelze prodloužit. Po uplynutí platnosti zadejte žádost o nové stanovisko na: <https://ochranasiti.t-mobile.cz/vyjadreni/>

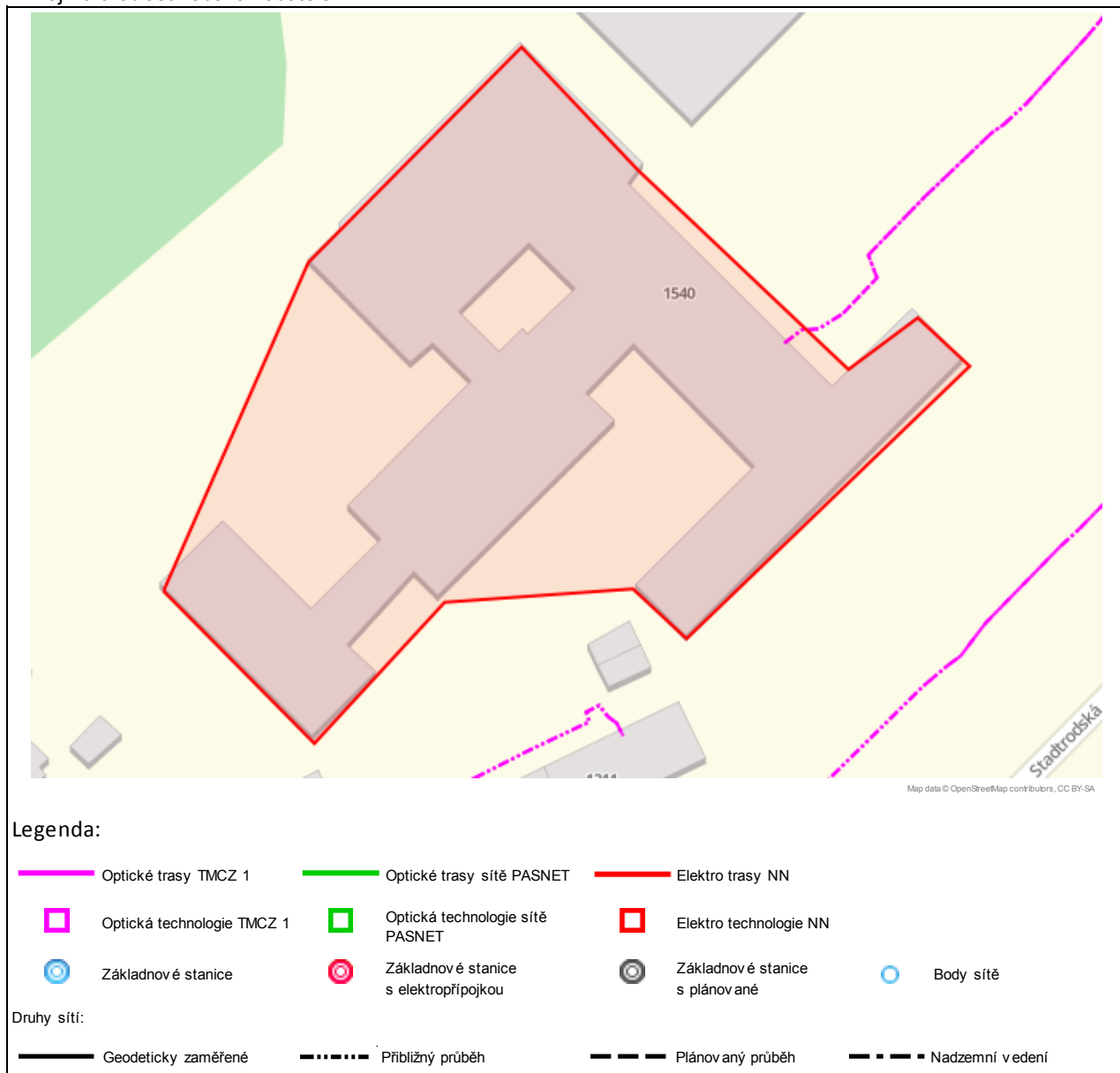
T-Mobile
T-Mobile Czech Republic a.s.
Tomáškov 2144/1
148 00 Praha 4
IČ 649 49 681, DIČ CZ64949681

Ochrana sítí
Technologický úsek

Příloha č. 2

Situační plán podzemních sítí

Zájmová oblast zadaná žadatelem



Jestliže zaměření kabelové trasy v příloze není, tak v elektronické podobě neexistuje a bude nutné vytýčení na náklady investora.

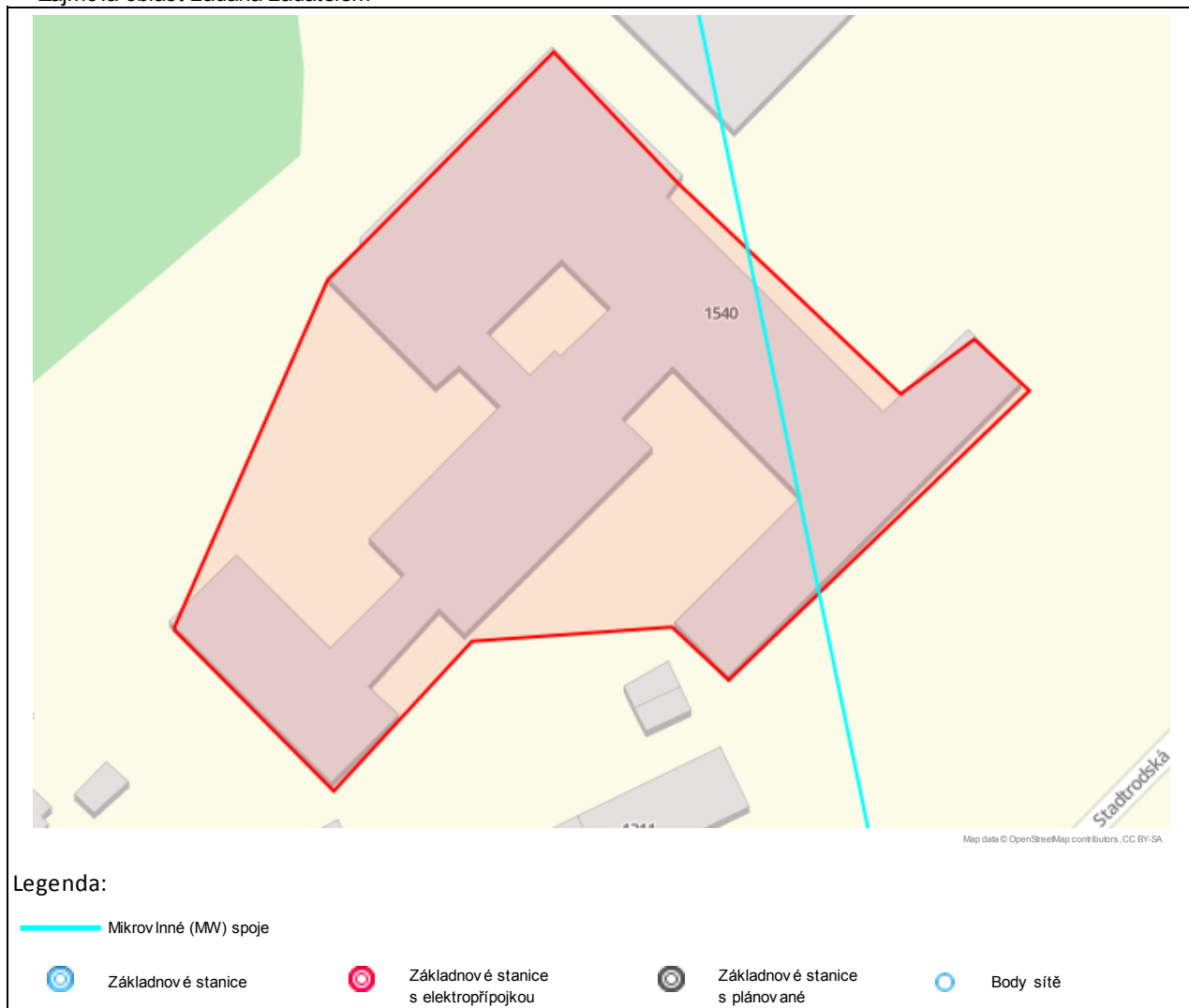
V další komunikaci nebo požadavku doplňujících dotazů, uvádějte do „Předmětu“ e-mailu vždy číslo jednací.



PRO SPOLEČNÉ ZÁŽITKY

Situační plánek mikrovlnných (MW) spojů

Zájmová oblast zadaná žadatelem



Geometrie zájmové oblasti (zájmových oblastí) žádosti ve formátu WKT a souřadnicovém systému S-JTSK. Zkopírováním textu lze geometrii zobrazit v jakémkoli softwaru podporujícím formát WKT.

POLYGON((-874075.68 -1055766.65,-874047.34 -1055723.12,-874011.83 -1055697.35,-873998.03 -1055717.56,-873972.47 -1055750.93,-873961.34 -1055745.16,-873955.03 -1055753.28,-874001.88 -1055785.59,-874008.4 -1055777.24,-874035.68 -1055774.78,-874057.6 -1055791.9,-874075.68 -1055766.65))

V další komunikaci nebo požadavku doplňujících dotazů, uvádějte do „Předmětu“ e-mailu vždy číslo jednací.



Podmínky řešení kolizí s optickou trasou

Tuto přílohu použijte pouze v případě kolize s optickou sítí.
Vaše žádost je v kolizi s optickou sítí pokud je v tabulce na první straně tohoto dokumentu uvedeno "Ano" na řádku "Optické trasy".

V dotčeném území stavby se nachází technická infrastruktura (TI) společnosti T-Mobile Czech Republic a.s. (TMCZ) - optické trasy.

S ohledem na výstavbu nad stávající trasou a v ochranném pásmu požadujeme splnění následujících podmínek:

- Pro řešení níže uvedeného, kontaktujte kontaktního pracovníka.

Stavebník je dále povinen učinit veškerá potřebná opatření tak, aby nedošlo k poškození TI stavebními pracemi, zejména tím, že zajistí:

- písemné vyrozumění o zahájení prací a to nejméně 15 dnů předem,
- před zahájením zemních prací vytyčení polohy podzemního telekomunikačního vedení a zařízení přímo ve staveništi (trase),
- prokazatelné seznámení pracovníků, kteří budou provádět práce, s polohou vedení (zařízení),
- upozornění organizace provádějící zemní práce na možnou odchylku uloženého vedení (zařízení) od polohy vyznačené ve výkresové dokumentaci,
- upozornění pracovníků, aby dbali při pracích v těchto místech největší opatrnosti a nepoužívali zde nevhodné nářadí, a také ve vzdálenosti nejméně 0,5m po každé straně vyznačené trasy vedení (zařízení) nepoužívali žádných mechanizačních prostředků (hloubících strojů, sbíječek apod.),
- řádné zabezpečení odkrytého podzemního telekomunikačního vedení (zařízení) proti poškození, odcizení
- odpovídající ochranu kabelů a ochranu kabelové trasy dle platných norem, pokud bude trasa kabelů pojižděna vozidly nebo stavební mechanizací,
- nad trasou TI dodržování zákazu skládek a budování zařízení, která by znemožnila přístup k TI (včetně např. trvalých parkovišť apod.),
- bez souhlasu majitele, správce nesnižoval, ani nezvyšoval krytí nad kabelovými trasami,
- při křížení, příp. souběžích podzemních telekomunikačních vedení byla dodržena ČSN 73 6005 „Prostorové uspořádání sítí technického vybavení“,
- ohlášení ukončení stavby na kontaktního pracovníka TMCZ a jeho pozvání ke všem úkonům v řízení o povolení užívání stavby, aby prováděné práce respektovaly podmínky zákona 127/2005 Sb., o elektronických komunikacích a zákona 183/2006 Sb., Stavební zákon a platných prováděcích vyhlášek.

Pokud v příloze stanoviska není vygenerován soubor ve formátu *.dgn a dle „Legendy“ v příloze č.2 jde o plánovanou trasu, požadujeme koordinaci.

Kontaktujte Area Koordinátora pro danou oblast: Karel Tesař, 739 224 947, karel.tesar@t-mobile.cz



Kontakt v případě kolize s optickými trasami:

- servisní partner TMCZ, firma **S COM s.r.o. - Ing.Trnka 603 256 144**, e-mail: jaroslav.trnka@skom.cz, nebo **Michal Čejka 777 587 204**, e-mail: michal.cejka@skom.cz, v jejichž odpovědnosti je kompletní řešení dotčení optických sítí pro TMCZ, a to vč. zajištění vypracování všech požadovaných stupňů PD, zajištění a schválení PD na TMCZ, geodetické zaměření, vytýčení, fotodokumentace a dohled nad realizací stavby.

Společnost TMCZ vytýčení sítí nezajišťuje, se žádostí o vytýčení se obraťte na našeho servisního partnera.

V zájmovém území naše společnost plánuje/projednáva rozšíření optické infrastruktury, je nutné naše stavby v zájmovém území koordinovat a současně po žadateli požadujeme, aby příslušnému stavebnímu úřadu byl pro účely odsouhlasení stavebního záměru žadatele doložen doklad prokazující dohodu o koordinaci obou staveb. Kontaktujte prosím příslušného Area Koordinátora (AK):

Karel Tesař, karel.tesar@t-mobile.cz

Pro vytvoření dokladu prokazující dohodu je nutno doručit na výše uvedenou e-mailovou adresu: Toto stanovisko T-Mobile Czech Republic a.s., situační výkres stavby a předpokládaný termín zahájení stavby. Bez doručení podkladů nelze žádost vyhodnotit.

V případě neobdržené reakce déle než 5 pracovních dní kontaktujte nás na tel. čísle 739 224 947.

Při poškození HDPE trubek, kabelu volejte dispečink T-Mobile 225 256 666, 603 603 550.

V další komunikaci nebo požadavku doplňujících dotazů, uvádějte do „Předmětu“ e-mailu vždy číslo jednací.



Příloha č.4

Podmínky řešení kolizí s MW spoji

Tuto přílohu použijte pouze v případě kolize s MW spoji.

Vaše žádost je v kolizi s MW spoji pokud je v tabulce na první straně tohoto dokumentu uvedeno "Ano" na řádku "Mikrovlnné (MW) spoje".

V dané lokalitě provozuje společnost T-Mobile Czech Republic a.s. MW spoj(e), které jsou nezbytné pro funkci veřejné telekomunikační sítě. Parametry MW spoje (ů) jsou za textem této přílohy.

V případě, se jedná o kolizní stav, požadujeme předložení „Koordinační situace“ s uvedením výškových parametrů stavby k posouzení, tyto podklady zašlete na e-mail:

petr.dundacek@t-mobile.cz

V případě, že budou instalovány jeřáby, požadujeme předložit ZOV k posouzení.

Nedojde-li při realizaci uvedené akce k dosažení výšky uvedených MW spojů (včetně činnosti stavebních strojů) s výstavbou souhlasíme.

V případě dosažení výšky uvedených MW spojů, s realizací stavby souhlasíme za podmínky uzavření „Smlouvy o úhradě vynaložených nákladů“. Na základě této smlouvy budou dotčené MW spoje přeloženy na náklady investora.

Smlouva bude podepsána, před vydáním stavebního povolení, mezi investorem akce a společností T-Mobile Czech Republic a.s..

V souvislosti se zněním § 100 zákona č. 127/2005 Sb., o elektronických komunikacích, upozorňujeme stavebníka, že za rušení provozu elektronických komunikačních zařízení a sítí nebo provozování rádiových služeb, je považováno i rušení způsobené stíněním nebo odrazy elektromagnetických vln stavbami nebo činnostmi stavebních strojů. Náklady na odstranění rušení stavbami nese vlastník dotčené stavby, náklady na odstranění rušení činnostmi souvisejícími s prováděním stavby nese stavebník. Dále bychom chtěli upozornit na znění §118 a násl. zákona o elektronických komunikacích, kde za porušení výše uvedených činností, v ochranném pásmu komunikačních vedení, je možno uložit pokutu až do výše 2 mil. Kč.

Seznam MW spojů v kolizi se souřadnicemi a výškami antén :

Souřadnice	Výška	Souřadnice	Výška
873937.08, 1056898.21	547.50	874008.78, 1055312.11	550.00

Kontakt v případě kolize s MW spoji :

- Petr Dundáček: petr.dundacek@t-mobile.cz

V další komunikaci nebo požadavku doplňujících dotazů, uvádějte do „Předmětu“ e-mailu vždy číslo jednací.



Vyřizuje: Dundáček Petr

E-mail: petr.dundacek@t-mobile.cz

S P I R A L spol. s r.o.
Pavel Kodýtek
Revoluční č.p.823
34815 Planá

Naše značka: E11520/25

V Praze dne: 25.2.2025

Vyjádření a stanovení podmínek pro udělení souhlasu s umístěním stavby v ochranném pásmu sítě technické infrastruktury (TI) společnosti T-Mobile Czech Republic a.s.

Vydané podle § 101 ZÁKONA Č. 127/2005 Sb., o elektronických komunikacích a o změně některých souvisejících zákonů (zákon o elektronických komunikacích – dále jen ZEK), ve znění pozdějších předpisů a §161 zákona č. 183/2006 Sb., o územním plánování a stavebním řádu (stavební zákon) či dle dalších příslušných právních předpisů

Věc: FOTOVOLTAICKÝ SYSTÉM V OBJEKTECH MĚSTA TACHOV - ZŠ Zářečná - 50 kWp

Na základě předložených projektových podkladů dáváme **souhlasné stanovisko k vydání Územního souhlasu / rozhodnutí (Stavebního povolení) a následně souhlas s realizací stavby.**

Dle předložených dokladů nedojde ke kolizi s technickou infrastrukturou společnosti

T-Mobile Czech Republic a.s.

V zájmovém území naše společnost plánuje/projednáva rozšíření optické infrastruktury, je nutné naše stavby v zájmovém území koordinovat a současně po žadateli požadujeme, aby příslušnému stavebnímu úřadu byl pro účely odsouhlasení stavebního záměru žadatele doložen doklad prokazující dohodu o koordinaci obou staveb. Kontaktujte prosím příslušného Area Koordinátora (AK):

Karel Tesař, karel.tesar@t-mobile.cz

Pro vytvoření dokladu prokazující dohodu je nutno doručit na výše uvedenou e-mailovou adresu: Toto stanovisko T-Mobile Czech Republic a.s., situační výkres stavby a předpokládaný termín zahájení stavby. Bez doručení podkladů nelze žádost vyhodnotit.

V případě neobdržené reakce déle než 5 pracovních dní kontaktujte nás na tel. čísle 739 224 947.

Toto stanovisko má platnost 1 rok a nelze prodloužit. Po uplynutí platnosti zadejte žádost o nové stanovisko na: <https://ochranasiti.t-mobile.cz/vyjadreni/>

T-Mobile
T-Mobile Czech Republic a.s.
Tomčikova 2144/1
148 00 Praha 4
IČ 649 49 681, DIČ CZ64949681

Ochrana sítí

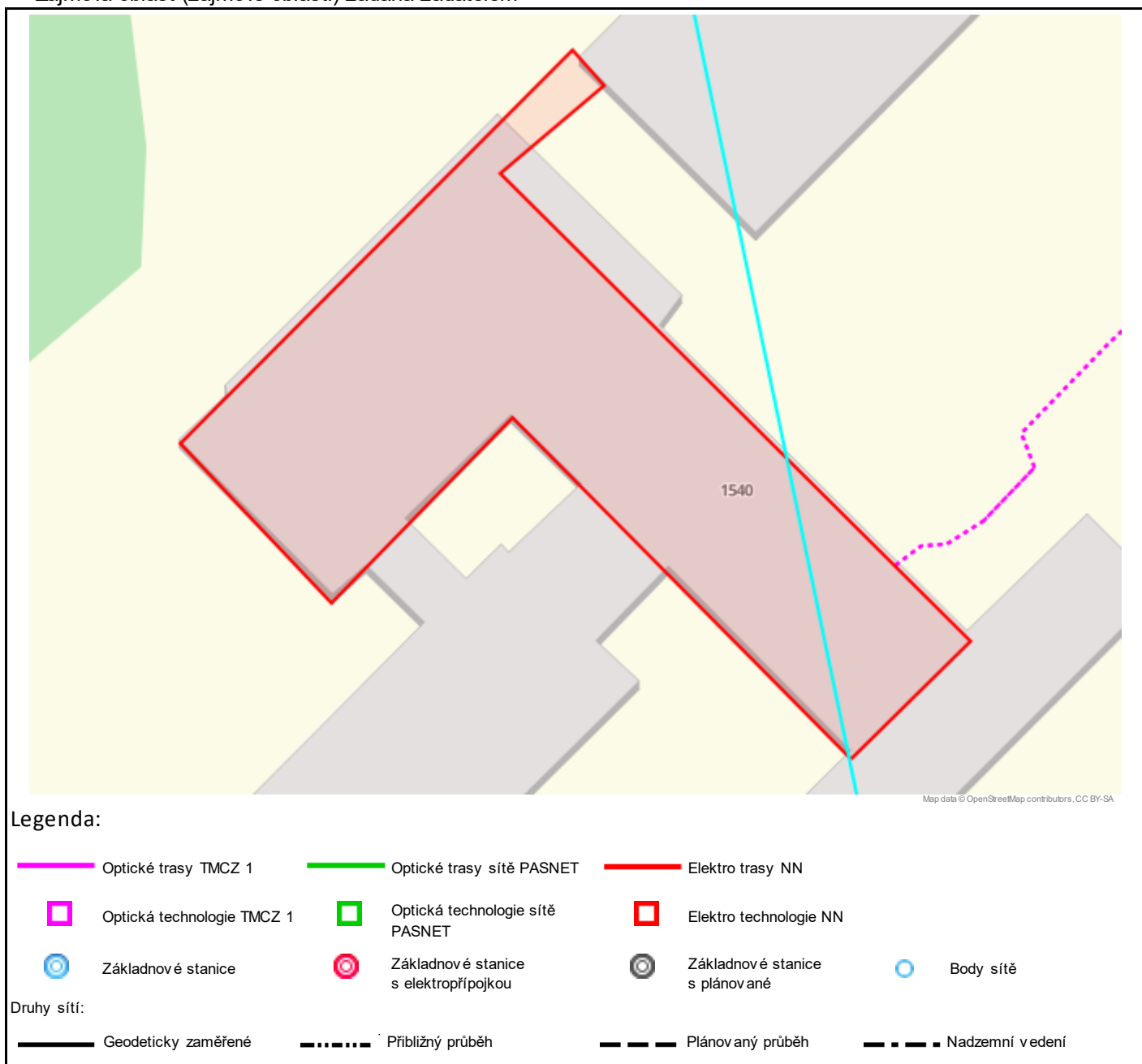
Technologický úsek

V další komunikaci nebo požadavku doplňujících dotazů, uvádějte do „Předmětu“ e-mailu vždy číslo jednací.

Příloha č. 2

Situační plánek

Zájmová oblast (zájmové oblasti) zadaná žadatelem



Geometrie zájmové oblasti (zájmových oblastí) žádosti ve formátu WKT a souřadnicovém systému S-JTSK. Zkopírováním textu lze geometrii zobrazit v jakémkoli softwaru podporujícím formát WKT.

POLYGON((-873988.22 -1055763.38,-873975.02 -1055754.03,-874012.6 -1055702.34,-874001.36 -1055695.59,-874003.82 -1055691.73,-874047.22 -1055723.06,-874035.28 -1055740.55,-874015.19 -1055725.73,-873988.22 -1055763.38))



Město Tachov
Hornická 1695, 347 01 TACHOV
Majetkoprávní odbor

38/24

Váš dopis č.j.:
Ze dne:
Spis. značka:
Naše č.j.: 1655/2024 – MO/TC
Vyřizuje: Radek Devera
Telefon: 374 774 292
E-mail: radek.devera@tachov-mesto.cz
Datum: 20. 5. 2024

S P I R A L spol. s r.o.
Kodýtek Pavel
Revoluční 823
348 15 Planá u Mariánských Lázní

Vyjádření o existenci vedení veřejného osvětlení

Žadatel:	Kodýtek Pavel, Revoluční 823, Planá u Mariánských Lázní	
Stavebník:	Město Tachov, Hornická 1695, Tachov	
Název stavby:	„FOTOVOLTAICKÝ SYSTÉM V OBJEKTECH MĚSTA TACHOV - ZŠ Zářečná - 50 kWp“	
Zájmové území:	Okres	Tachov
	Obec	Tachov
	Kat. území / č.parcely	Tachov
	Upřesnění místa	viz kopie výpisu z KN s vyznačeným zájmovým územím /zájmové území je ohraničeno červenou barvou/
Správce VO:	Město Tachov, majetkoprávní odbor, 347 01 Tachov (kontaktní osoba p. Devera, tel. 374 774 292, e-mail: radek.devera@tachov-mesto.cz)	

Vyjádření je vydáno pro účel: **podklad pro PD, ÚS, ÚŘ a SŘ**

Při provádění zemních prací v zájmovém území **nedojde ke střetu se sítí veřejného osvětlení** Města Tachov.

MĚSTO TACHOV

Hornická 1695, 347 01 Tachov

IČO: 00260231, DIČ: CZ00260231

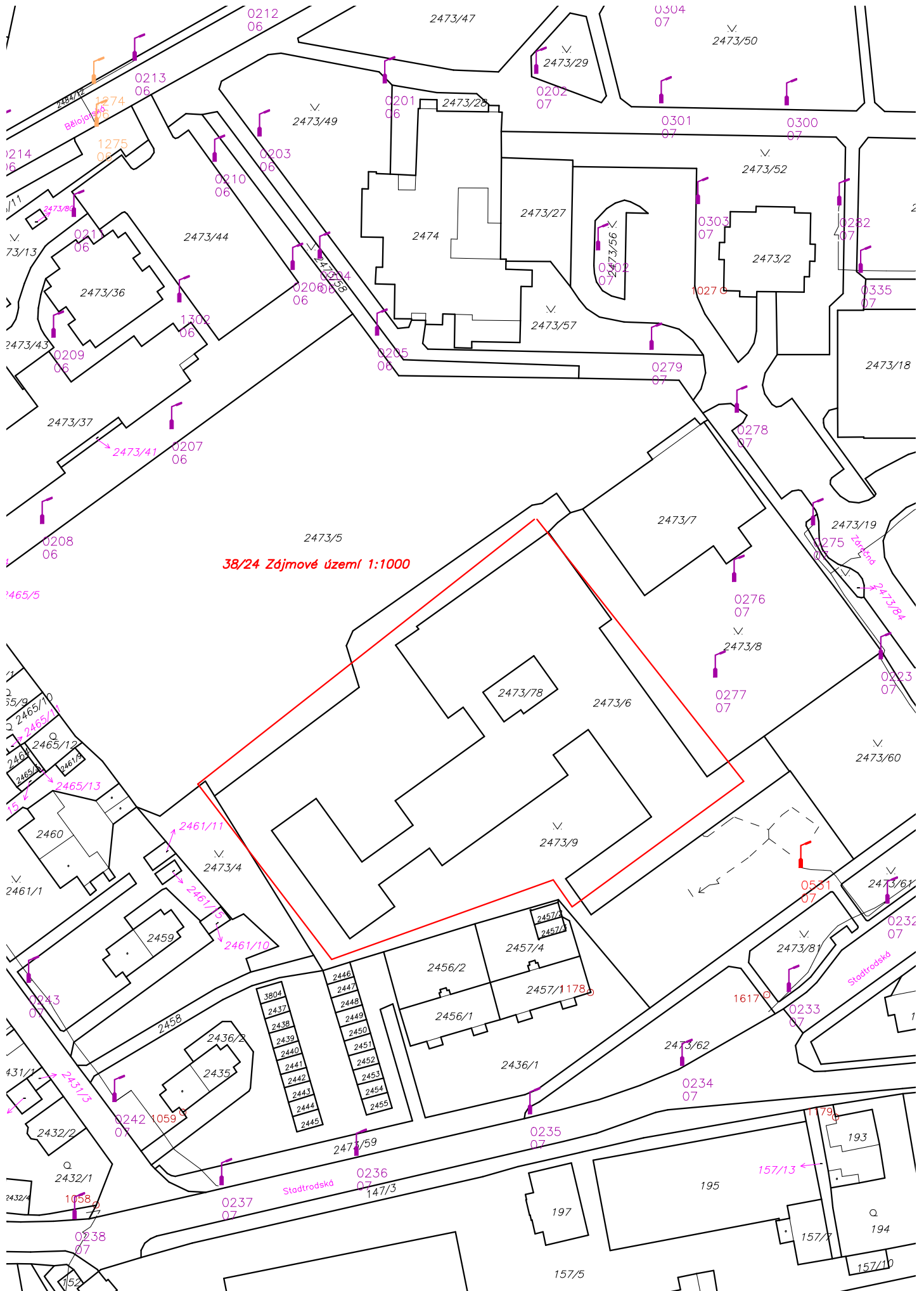
(3)

Radek Devera
referent majetkoprávního odboru

Telefon: 374 774 111
Fax: 374 774 175
www.tachov-mesto.cz

IČ: 00260231
DIČ: CZ00260231
ID DS: 2tubyxs

příjmový účet: KB Tachov 2688980287/0100
výdajový účet: KB Tachov 2688970257/0100
e-mail: podatelna@tachov-mesto.cz





S P I R A L spol. s r.o.
Pavel Kodýtek
Revoluční 823
348 15 Planá

V Praze, 8.5.2024

Naše zn.: **MW9910250015685409**

Věc: vyjádření k žádosti k akci **"FOTOVOLTAICKÝ SYSTÉM V OBJEKTECH MĚSTA TACHOV - ZŠ Zářečná - 50 kWp"**

Společnost Vodafone Czech Republic a.s. (dále jen „Vodafone“), se sídlem Praha 5, náměstí Junkových 2, IČ: 25788001, zapsaná dne 13.8. 1999 v obchodním rejstříku vedeném Městským soudem v Praze pod spisovou značkou B.6064 a společnost Vantage Towers, s.r.o. se sídlem Závěšova 502/5, Nusle, 140 00 Praha 4, zapsaná v obchodním rejstříku vedeném u Městského soudu v Praze pod sp. zn. C 330005, IČO: 09056009, DIČ: CZ09056009 zastoupená Vodafone na základě plné moci Vám sděluje, že dle Vámi podané žádosti ze dne **8.5.2024**, která je nedílnou součástí tohoto vyjádření,

souhlasí s realizací projektu.

Ve Vámi zadaném zájmovém území a v uvedené výšce (výška stavby: 10 m, výška jeřábu: 0 m) se nenachází žádné podzemní ani nadzemní vedení.

Platnost vyjádření je **1 rok** od data vydání. Vyjádření je platné pouze v rámci předmětného projektu a pro důvod vydání vyjádření stanovený žadatelem v žádosti.

Vyjádření pozbývá platnosti uplynutím doby platnosti, změnou rozsahu zájmového území i změnou důvodu vydání vyjádření uvedeného v žádosti, to vše v závislosti na tom, která ze skutečností rozhodná pro pozbytí platnosti tohoto vyjádření nastane nejdříve. Po skončení platnosti si musíte podat novou žádost na adrese <https://zadostovyjadreni.vodafone.cz/>.

S pozdravem

v.z. Ing. Kateřina Rendeková
Vodafone Czech Republic a. s.
náměstí Junkových 2808/2
150 00 Praha 5

Tel.: 607105305
E-mail: katerina.rendekova@vodafone.com



Seznam příloh/přiložených souborů:
Zadost_MW9910250015685409.pdf



S P I R A L spol. s r.o.

Vodárny a kanalizace Karlovy Vary, a.s.

PS11 - Technický útvar
Sokolská 958 • 349 01 Stříbro
telefon: 602 182 341

Váš dopis: 1915 ze dne: 7. 3. 2025
Vyřizuje: **Petr Hufeisl**
vedoucí pracoviště
vodorozvoje Stříbro
telefon: 602 182 341
e-mail: phufeisl@vodakva.cz
Číslo jednací: 1915/25/02/18

Ing. Pavel Kodýtek
Náměstí Svobody 58
348 15 Planá

Ve Stříbře 14. 3. 2025

Věc: Tachov - ZŠ Zářečná, FVE 50,35 kWp
vyjádření k PD pro stavební povolení

K předložené projektové dokumentaci na výše uvedenou akci nemáme z hlediska provozovatele veřejného vodovodu a kanalizace v Tachově žádné připomínky.

Souhlasíme s vydáním stavebního povolení a s realizací stavby.

PŘEDMĚT VYJÁDŘENÍ:

- Předmětem projektu je instalace FVE 50,35 kWp na střeše objektu ZŠ v Tachově, Zářečná 1540.

Vodárny a kanalizace Karlovy Vary, a.s.

Zapsáno v OR KS Plzeň pod č. B 375

Studentská 328/64

(6)

360 07 Karlovy Vary - Doubí

Ing. Jan Herman
vedoucí technického útvaru

62. 

CO: vlastní



S P I R A L spol. s r.o.